



Załącznik do zarządzenia Nr 26/2021

Burmistrza Miasta i Gminy Skępe

z dnia 14 maja 2021 r.

Urząd Miasta i Gminy w Skępem

Raport o stanie Miasta i Gminy Skępe

Opracowanie za rok 2020

Skępe, maj 2021

SPIS TRESCI

I.	WSTĘP	7
II.	INFORMACJE OGÓLNE	9
	1.Ogólna charakterystyka Miasta i Gminy Skępe.....	9
	1) Położenie.....	9
	2) Budowa geologiczna, rzeźba terenu i surowce naturalne.....	14
	3) Klimat	17
	4) Gleby	18
	5) Stosunki wodne	21
	6) Świat roślinny i zwierzęcy	25
	7) Obszary chronione	27
	2.Sytuacja demograficzna	32
	1) Liczba ludności i jej zmiany	32
	2) Ruch naturalny	33
	3) Ruch migracyjny	36
	4) Działalność gospodarcza.....	40
	5) Rolnictwo.....	45
	6) Miasto i Gmina Skępe na tle innych samorządów – analiza porównawcza ..	47
III.	Informacje Finansowe	56
	1) Stan finansów miasta i gminy	56
	2) Wykonanie budżetu miasta i gminy	57
	3) Wykonanie wydatków inwestycyjnych/majątkowych	58
	1) Budowa Stacji Uzdatniania Wody w Skępem.....	62
	2) Zakup beczkowozu do przewozu wody pitnej	64
	3) Przebudowa drogi gminnej nr 170339C w miejscowości Czarny Las	65

4) Przebudowa drogi gminnej nr 170370C – ulicy Grzybowej w Skępem	66
5) Przebudowa ul. Centralnej w Łąkiem	67
6) Przebudowa ul. Płockiej w Skępem	67
7) Przebudowa ulicy Rynek, ul. Krótkiej oraz części ul. Świerkowej w Józefkowie	68
8) Przebudowa ulicy Spółdzielczej oraz ulicy Przemysłowej w Skępem	69
9) Budowa ścieżki edukacyjnej w miejscowości Skępe	69
10) „Budowa siedziby Miejsko-Gminnego Ośrodka Pomocy Społecznej w Skępem”	69
11) Infostrada Kujaw i Pomorza 2.0	70
12) Budowa parkingu przy Szkole Podstawowej w Wólce	70
13) Modernizacja budynku przedszkola w Wiosce wraz z adaptacją kolejnych pomieszczeń na cele edukacyjne	70
14) Zakup Zestawu do Terapii Integracji Sensorycznej do prowadzenia indywidualizacji pracy z uczniami o specjalnych potrzebach dydaktyczno – edukacyjnych do Szkoły Podstawowej w Wólce w ramach projektu pn. „Wiem więcej, umiem więcej, mogę więcej”	71
15) Budowa sieci kanalizacyjnej na ulicach Polnej, Widok, Widokowej, Kujawskiej, Sportowej, Kwiatowej, Płockiej, 21 Stycznia, Poziomkowej, Storczykowej, Piaskowej, Kalinowej, Jaśminowej oraz w miejscowości Józefkowo.....	71
16) Zakup ciągnika dla potrzeb Miasta i Gminy Skępe.....	73
17) Zakup używanej równiarki	74
18) Zakup i montaż urządzenia klimatyzacji do pomieszczenia w świetlicy wiejskiej w Wólce.....	74
4) Wieloletnia Prognoza Finansowa	95

5) Realizacja budżetu obywatelskiego (partycypacyjnego).....	96
IV. INFORMACJA O STANIE MIENIA KOMUNALNEGO.....	116
V. INFORMACJA O REALIZACJI POLITYK, PROGRAMÓW I STRATEGII	126
1.Strategie rozwoju	126
2.Strategia Rozwoju Obszaru Społeczno-Gospodarczego Powiatu Lipnowskiego	127
3.Lokalna Strategia Rozwoju Stowarzyszenia Lokalna Grupa Działania Gmin Dobrzyńskich Region Południe.....	129
4.Ład przestrzenny.....	131
5.Zasoby materialne miasta i gminy.....	139
1) Lokalny Program Rewitalizacji.....	139
2) Gospodarka mieszkaniowym zasobem miasta i gminy	145
1) Stan zasobów Miasta i Gminy Skępe	145
2) Ocena jakościowa zasobu mieszkaniowego Gminy Skępe	146
3) Koszty utrzymania zasobów mieszkaniowych.....	146
4) Źródła finansowania gospodarki mieszkaniowej w 2020 r.....	148
5) Zapotrzebowanie na lokale komunalne i socjalne	148
3) Oświetlenie uliczne.....	150
4) Opieka nad zabytkami	151
5) Gospodarka Wodno-ściekowa	154
1) Zaopatrzenie w wodę i odprowadzanie ścieków (kanalizacja)	154
2) Melioracja.....	164
6) Ochrona środowiska.....	166
1) Zadania z zakresu ochrony środowiska w zakresie gospodarki odpadami niebezpiecznymi – dot. wyrobów azbestowych	166

2) Realizacja zadań w ramach współpracy Miasta i Gminy Skępe z organizacjami pozarządowymi oraz podmiotami prowadzącymi działalność pożytku publicznego (zgodnie z art. 5a ust. 3 ustawy o działalności pożytku publicznego i o wolontariacie – tj.: Dz. U. z 2020r., poz. 1057).....	169
3) Zadania z zakresu zakupu energii elektrycznej oraz konserwacji oświetlenia ulicznego.....	172
7) Gospodarka odpadami	174
1) Utrzymanie porządku i czystości jest zadaniem własnym każdej gminy.	174
2) Inny funkcjonujący na terenie gminy system zbierania odpadów komunalnych.....	176
3) Liczba mieszkańców i nieruchomości na których znajdują się domki letniskowe.....	177
4) Masa odpadów komunalnych wytwarzanych na terenie Miasta i Gminy Skępe	177
5) Łączna ilość odpadów komunalnych zebranych w PSZO-u.....	178
6) Koszty systemu gospodarowania odpadami komunalnymi	179
8) Polityka społeczna.....	180
1) DZIAŁALNOŚĆ MIASTA I GMINY SKĘPE W ZAKRESIE POLITYKI SPOŁECZNEJ	180
2) INFORMACJA FINANSOWA Z WYKORZYSTANIA BUDŻETU W 2020r. ZGODNIE Z WYDANYMI DECYZJAMI	184
3) DZIAŁALNOŚĆ MIEJSKO-GMINNEGO OŚRODKA POMOCY SPOŁECZNEJ W SKĘPEM W ZAKRESIE REALIZACJI POZOSTAŁYCH ZADAŃ STATUTOWYCH.....	186
4) REALIZACJA USŁUG OPIEKUŃCZYCH W 2020 r.	190
5) WSPIERANIE RODZINY – ASYSTENT RODZINY.....	191

6) POTRZEBY.....	195
7) ZESPÓŁ INTERDYSCYPINALNY.....	197
8) MIEJSKO-GMINNA KOMISJA ROZWIĄZYWANIA PROBLEMÓW ALKOHOLOWYCH.....	203
9) REKOMENDACJE DO OCENY ZASOBÓW POMOCY SPOŁECZNEJ ZA ROK 2020.....	207
VI. INFORMACJE W ZAKRESIE OŚWIATY, KULTURY, ZDROWIA I SPORTU	210
1) Oświata i wychowanie	210
1) Informacje o stanie realizacji zadań oświatowych w roku szkolnym 2019/2020.....	211
2) Liczba wychowanków w przedszkolach wg daty urodzenia w roku szkolnym 2019/2020.....	214
3) Stopień awansu zawodowego zatrudnionych nauczycieli/wychowawców	215
4) Zestawienie wyników klasyfikacji rocznej.....	216
5) Średni wynik szkoły z egzaminu ósmoklasisty w porównaniu z wynikami gminy, powiatu, województwa i Polski	217
6) Pomoc materialna dla uczniów i wychowanków w roku szkolnym 2019/2020.....	220
2) Promocja	229
3) Kultura.....	232
4) Sport.....	244
5) Ochrona i promocja zdrowia.....	255
VII. REALIZACJA UCHWAŁ RADY MIEJSKIEJ	256
1) Dział Finansowo – Podatkowy.....	258
2) Dział Organizacyjny.....	264

3) Dział Oświaty, Kultury, Zdrowia i Sportu.....	266
4) Dział Zamówień Publicznych i Funduszy Europejskich	275
5) Dział Pomocy Społecznej	279
6) Dział Budownictwa i Planowania Przestrzennego	280
7) Dział Gospodarki Wodno-kanalizacyjnej	282
8) Dział Gospodarki Komunalnej i Mieszkaniowej	284
9) Dział Leśnictwa i Ochrony Środowiska.....	288
VIII. WSPÓŁPRACA ZE SPOŁECZNOŚCIAMI SAMORZĄDOWYMI	289
1) Współpraca z jednostkami OSP	289
IX. Skorowidz.....	294
1. Spis tabel	294
2. Spis rycin.....	295

I. WSTĘP

Raport o stanie Miasta i Gminy Skępe opracowano na podstawie art. 28aa ustawy o samorządzie gminnym i obejmuje podsumowanie działalności Burmistrza w roku 2020.

Celem przygotowania niniejszego raportu było uzyskanie dokładnego wglądu w sytuację gospodarczą i społeczną miasta i gminy, a w szczególności realizację polityk, programów i strategii i uchwał Rady Miejskiej. W tym celu zgromadzono szczegółowe dane o wszystkich aspektach funkcjonowania miasta i gminy według danych dostępnych na dzień 31 grudnia 2020 roku.

Raport ukazuje również pewne trendy rozwojowe i jest podstawą do obiektywnej, opartej na faktach, oceny możliwości dalszego rozwoju miasta i gminy.

Raport zawiera analizę następujących obszarów działalności miasta i gminy:

- ogólna charakterystyka, demografia i działalność gospodarcza,
- pozycja i rozwój miasta i gminy w ostatnich pięciu latach na tle grupy porównawczej,
- finanse miasta i gminy,
- stan mienia komunalnego,
- realizacja polityk, programów i strategii, w tym: strategia rozwoju, ład przestrzenny, zasoby materialne gminy, infrastruktura komunalna, środowisko, polityka społeczna,
- oświata,
- promocja, kultura zdrowie i sport,
- realizacja uchwał,
- współpraca ze społecznościami samorządowymi.

Dla opracowania raportu szczególnie cenna okazała się wiedza pracowników Urzędu Miasta i Gminy w Skępem i innych jednostek organizacyjnych gminy oraz szereg dokumentów, będących w posiadaniu Urzędu, takich jak: Studium Uwarunkowań i Kierunków Zagospodarowania Przestrzennego, sprawozdania i raporty z wykonania budżetu gminy, czy sprawozdania z działalności poszczególnych jednostek gminnych, a także informacje zamieszczone na stronach internetowych.

Prace nad niniejszym raportem były realizowane przez Zespół powołany zarządzeniem Nr 11/2021 Burmistrza Miasta i Gminy Skępe z dnia 4 marca 2021 r.

Z ramienia Urzędu Miasta i Gminy koordynatorem prac był Sekretarz Miasta i Gminy w Skępem – Zbigniew Małkiewicz.

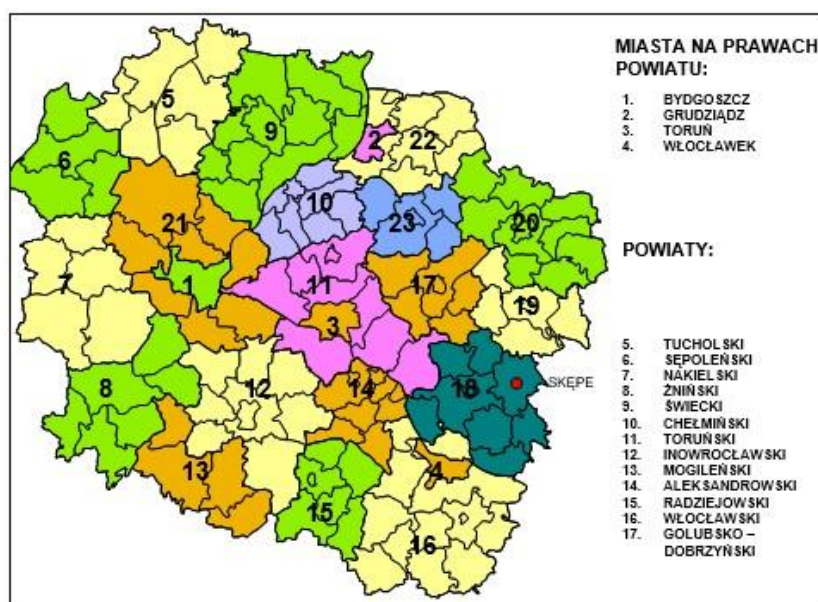
II. INFORMACJE OGÓLNE

1. Ogólna charakterystyka Miasta i Gminy Skępe

1) Położenie

Skępe to gmina o statusie miejsko-wiejskim jest niewielką jednostką administracyjną o powierzchni 179 km kw., z czego 7,4 km kw. zajmuje miasto Skępe, będące siedzibą władz gminy. Jednostka położona jest we wschodniej części województwa kujawsko-pomorskiego. Miasto i Gmina Skępe wchodzi w skład powiatu lipnowskiego, w obrębie którego oprócz wcześniej wymienionej wyróżnia się gminę miejską Lipno, gminę miejsko-wiejską Dobrzyń nad Wisłą oraz gminy wiejskie: Bobrowniki Chrostkowo, Lipno, Kikół, Tłuchowo i Wielgie.

Ryc. 1 Położenie administracyjne gminy



Źródło: Opracowanie własne

Mapa z podziałem administracyjnym województwa kujawsko-pomorskiego ukazuje wszystkie powiaty i gminy, których nazwy zostały wskazane z prawej strony ryciny.

Powiat lipnowski zaznaczony jest kolorem ciemnoniebieskim, zaś gmina Skępe w jego obrębie czerwoną kropką.

W skład gminy wchodzi miasto Skępe oraz 16 sołectw: Boguchwała (Boguchwała, Gorzeszyn), Czermino (Czermino, Babie Ławy, Czarny Las, Modrzewie, Guzowatka, Koziółek, Chałacie), Franciszkowo (Franciszkowo, Radziochy), Huta (Huta, Obóz), Jarczewo (Jarczewo, Kierz, Narutowo), Likiec (Likiec, Szczekarzewo, Kamienica), Lubówiec, Łąkie, Ławiczek (Ławiczek, Kujawy, Zajeziórze), Moczadła (Moczadła, Gęstowarka, Kukowo, Grabowiec), Sarnowo (Sarnowo, Bógzapłać), Rumunki Skępskie, Wioska, Wólka, Żagno (Żagno, Głębołek, Józefkowo, Pokrzywnik) Żuchowo.

Przez gminę przebiega droga krajowa nr 10 ze Szczecina przez Stargard Szczeciński, Wałcz, Piłę, Nakło nad Notecią, Bydgoszcz, Toruń, Lipno, Sierpc, Płońsk do Warszawy.

Ryc. 2 Położenie komunikacyjne gminy



Źródło: Internetowy Atlas Województwa Kujawsko – Pomorskiego (<http://atlas.kujawsko-pomorskie.pl>)

Mapa ukazuje położenie gminy na tle dróg wojewódzkich i drogi krajowej, które zaznaczone są kolorem czerwonym. Centralnie przez gminę przebiega droga

krajowa nr 10, zaś przez jej krańce droga wojewódzka nr 539 na wschodzie oraz droga wojewódzka nr 557 na północnym - zachodzie.

System dróg w granicach administracyjnych gminy uzupełniają drogi lokalne utwardzone o nawierzchni ulepszonej jak i nie ulepszonej oraz drogi gruntowe.

Tabela 1 Drogi publiczne na terenie Miasta i Gminy Skępe

Rodzaj drogi ze względu na rodzaj nawierzchni	Długość dróg publicznych według stanu na 31.12.2019 r.	Długość dróg publicznych według stanu na 31.12.2020 r.
Nawierzchnia gruntowa	161,69 km	161,29 km
Nawierzchnia twarda ulepszona	46,09 km	47,23 km
Nawierzchnia twarda nieulepszona	34,20 km	33,06 km
Łącznie	241,98 km	241,98 km

Źródło: Urząd Miasta i Gminy w Skępem

Długość dróg twardych o nawierzchni ulepszonej uległa w 2020 r. zwiększeniu o ok.

1,2 km była wynikiem realizacji następujących inwestycji infrastrukturalnych

Przebudowa drogi gminnej nr 170370C – ulicy Grzybowej w Skępem, Przebudowa ulicy Świerkowej od km 0+160,99 do km 0+308,00 w ramach inwestycji pn.

Przebudowa ul. Rynek, ul. Krótkiej oraz części ul. Świerkowej w Józefkowie oraz

Przebudowa drogi gminnej nr 170339C w miejscowości Czarny Las.

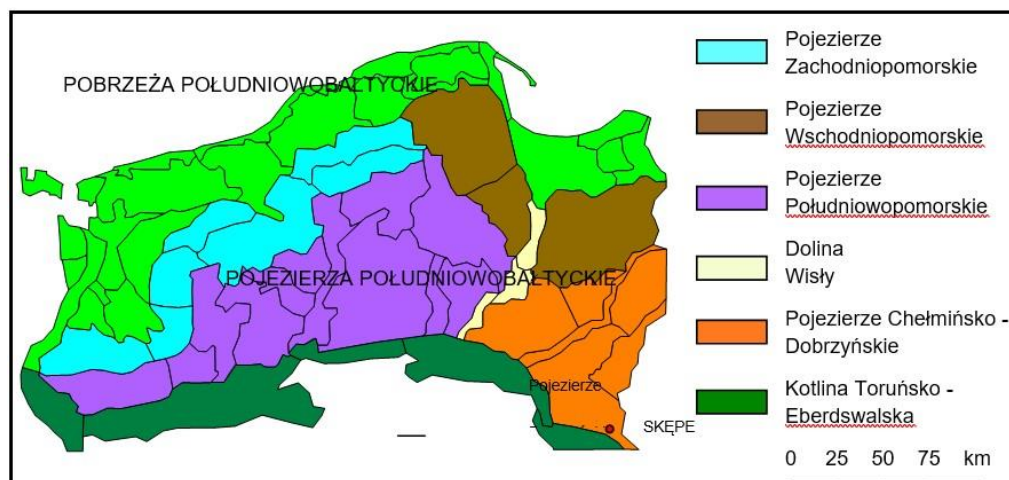
Przez gminę przebiega również linia kolejowa z Torunia do Sierpca. Jest to linia nie zelektryfikowana, jednotorowa. W 2020 roku nie były na niej realizowane przewozy pasażerskie.

Pod względem przyrodniczym gmina Skępe położona jest na obszarze Pojezierza Dobrzyńskiego zwanego również Wysoczyzną Dobrzyńską. Jest to mezoregion, który został wydzielony na podstawie cech morfograficznych. Wyższymi jednostkami regionalnymi, w obrębie których położona jest gmina są: makroregion Pojezierze Chełmińsko-Dobrzyńskie, podprowincja Pojezierza Południowobałtyckie oraz prowincja Niż Środkowoeuropejski.

Pojezierze Dobrzyńskie położone jest na północ od Kotliny Płockiej, na południowy-wschód od Doliny Drwęcy, na południowy-zachód od Garbu Lubawskiego, od wschodu zaś graniczy z sandrową Równiną Urszulewską, Równiną Raciąską i Wysoczyzną Płońską. Region zajmuje powierzchnię 2800 km². Wzniesienie nad poziom morza mieści się w granicach od 100 do 150 m. Formy urzeźbienia powstały w fazie poznańskiej i subfazie kujawsko – dobrzyńskiej zlodowacenia Wisły. Na obszarze Wysoczyzny Dobrzyńskiej znajdują się 344 jeziora o łącznej powierzchni 39,2 km², zajmujące 1,6% terytorium, ale tylko 132 z nich posiada powierzchnię przekraczającą 1 ha.

Z punktu widzenia geologii gmina Skępe położona jest na platformie warszycyjskiej obejmującej znaczną część Europy, a bardziej szczegółowo w obrębie synklinorium brzeźnego. Pokrywa ono skłon platformy wschodnioeuropejskiej i przebiega w przybliżeniu wzdłuż linii Teysseyre'a – Tornquista. Obszar, na którym położona jest gmina pokryty jest osadami kenozoicznymi oraz odznacza się regularną budową.

Ryc. 3 Położenie przyrodnicze gminy



Źródło: Opracowanie własne

Rysunek przedstawia północno-zachodnią część kraju pod względem regionów przyrodniczych. Kolorem jasnoniebieskim zaznaczono Pojezierze

Zachodniopomorskie, brązowym Pojezierze Wschodniopomorskie, fioletowym

Pojezierze Południowopomorskie, jasnożółtym Dolinę Wisły, ciemnozielonym Kotlinę

Toruńsko-Eberdswalską, zaś pomarańczowym Pojezierze Chełmińsko-Dobrzyńskie.

Na obszarze tego ostatniego czerwona kropka zaznaczono położenie gminy Skępe

Pod względem geomorfologii gmina Skępe położona jest na obszarze

młodoglacjalnym w granicach wysoczyzn jeziornych. Na północny –wschód od Skępego przebiega linia postępu lądolodu fazy leszczyńskiej zlodowacenia Wisły.

Obszar wysoczyzn jeziornych charakteryzuje się niezbyt urozmaiconą rzeźbą oraz występowaniem znacznej liczby jezior.

Gmina Skępe, podobnie jak cała Polska położona jest w strefie klimatu

umiarkowanego o cechach przejściowych pomiędzy kontynentalnymi a

oceanicznymi. Według Wosia, który wyróżnił regiony klimatyczne Polski, omawiana

gmina położona jest w regionie Zachodniomazurskim. Jest to jeden z większych

regionów pod względem zajmowanego obszaru. W regionie tym nie notuje się

występowania skrajnych, w porównaniu z innymi regionami, wartości liczby dni z

niektórymi typami pogody. Region ten charakteryzuje się również większą częstością

występowania dni umiarkowanie ciepłych. Z kolei Kondracki wyróżnił dzielnice rolniczo-klimatyczne, według którego to podziału Skępe położone jest na obszarze dzielnicy środkowej, obejmującej dorzecza środkowej Warty i środkowej Wisły, która charakteryzuje się najmniejszym opadem rocznym.

Pod względem glebowym gmina Skępe znajduje się na obszarze gleb strefowych, które stanowią 75% wszystkich gleb Polski. Jednakże ze względu na specyficzne warunki hydrograficzne Skępego, znaczne powierzchnie na jego obszarze zajmują również gleby śródstrefowe.

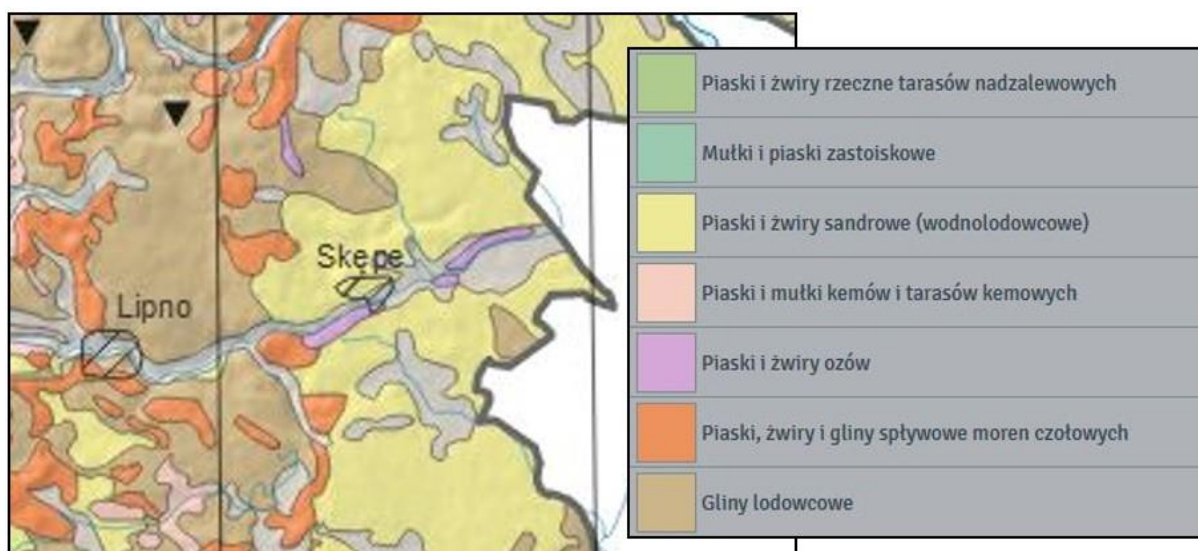
Obszar gminy należy do zlewiska Morza Bałtyckiego oraz dorzecza Wisły. Bardziej szczegółowy podział opracowany przez Dębskiego określa, iż pod względem hydrologicznym Skępe położone jest w południowo-wschodniej części zlewni Drwęcy i Osy.

2) Budowa geologiczna, rzeźba terenu i surowce naturalne

Na obszarze gminy Skępe osady pochodzenia lodowcowego stanowią ciągłą pokrywą powlekającą całkowicie przedczwartorzędowe podłoże. Miąższość pokrywy czwartorzędowej w granicach jednostki wynosi kilkadziesiąt metrów. Ponadto w podłożu występują również skały kredowe, osady neogeńskie oraz osady pochodzenia lodowcowego.

Na obszarze gminy nie występują surowce mineralne, które miałyby duże znaczenie. Natomiast powszechnie występują eksploatowane w kilku punktach złoża kruszywa w postaci piasków, żwirów i kamieni osadzonych przez wody glacialne oraz piasków eolicznych, które znajdują zastosowanie w budownictwie drogowym oraz produkcji betonu. Brak znaczących surowców mineralnych nie sprzyja rozwojowi na terenie gminy przemysłu opierającego swoją działalność na różnego rodzaju surowcach naturalnych np. surowcach energetycznych, czy też mineralnych.

Ryc. 4 Budowa geologiczna terenu gminy



Źródło: Internetowy Atlas Województwa Kujawsko – Pomorskiego

(<http://atlas.kujawsko-pomorskie.pl>)

Rysunek przedstawia położenie gminy Skępe względem warstw geologicznych.

Gmina Skępe położona jest na obszarze występowania zaznaczonych kolorem żółtym wodnolodowcowych piasków i żwirów sandrowych, oznaczonych kolorem brązowym glin lodowcowych, oznaczonych kolorem fioletowym piasków i żwirów ozów oraz oznaczonych kolorem pomarańczowym piasków, żwirów i glin spływowych moren czołowych.

Rzeźba terenu okolic Skępego nie jest zbyt urozmaicona. Cechą charakterystyczną Pojezierza Dobrzyńskiego jest to, że moreny czołowe fazy leszczyńskiej i poznańskiej zachowały się jedynie w zachodniej części, w pasie o szerokość 20 km, wzdłuż doliny Wisły, natomiast na wschód od tego pasa występuje szeroka strefa sandru, w której nie zachowały się formy morenowe m.in. na obszarze omawianej gminy. Tutaj niewyraźny zasięg zlodowacenia vistuliańskiego można w przybliżeniu wyznaczyć na podstawie rynien subglacjalnych, często z występującymi w nich jeziorami (m.in. Skępskie Wielkie, Skępskie Małe, Świąte), a także zagłębień wytopiskowych powstałych po wytopieniu się pogrzebanych płatów lodu lodowcowego, a także skarpy sedymentacyjnej poziomu sandrowego. Z powodu zniszczenia form morenowych, w strefie sandrowej nie jest możliwe dokładne ustalenie, czy we wschodniej części Pojezierza Dobrzyńskiego, w której położony jest omawiany obszar, maksymalny zasięg ostatniego lądolodu miał miejsce w czasie fazy leszczyńskiej, czy poznańskiej. Powierzchnia sandru jest lekko falista, urozmaicona licznymi drobnymi zagłębieniami wytopiskowymi i płytkimi formami rynnowatymi o podmokłym dnie. Obszar sandru jest lekko pochylony ku dolinie Skrwy, a jednocześnie wraz z całym jej dorzeczem ku dolinie Wisły.

3) Klimat

Klimat okolic Skępego charakteryzuje się znaczną przejściowością pomiędzy oddziaływaniem wpływów oceanicznych z zachodu i kontynentalnych ze wschodu. Związane z tym częste zmiany napływu mas powietrznych różnego pochodzenia przyczyniają się do znacznej zmienności stanów pogodowych.

Obszar gminy otrzymuje średnio w roku 83 kcal/cm kw. całkowitego promieniowania słonecznego. Największy dopływ tego promieniowania następuje w miesiącach letnich z maksimum osiągającym w czerwcu 13,8 kcal/cm kw. Najniższe wartości występują w grudniu (0,8 kcal/cm kw.), styczniu (1,3 kcal/cm kw.) i listopadzie (1,4 kcal/cm kw.). Dopływ energii promienistej słońca na omawianym obszarze utrzymuje się więc w granicach przeciętnych dla całej Polski, ale jest o około 5% niższy aniżeli w Polsce południowo-wschodniej i o około 3% wyższy niż w Polsce północno-wschodniej. Średnie roczne usłonecznienie rzeczywiste wynosi dla Skępego 1500 godzin.

Zachmurzenie na terenie gminy charakteryzuje się zmiennością, gdyż w 11-stopniowej skali wynosi ono około 6,5. Liczba dni pogodnych w ciągu roku waha się od 30 do 36, a pochmurnych od 146 do 160.

Średnia temperatura roczna w Skępem wynosi 6,5 stopni Celcjusza. Średnia wieloletnia temperatura lipca kształtuje się na poziomie 17,5 stopni Celcjusza, natomiast temperatura lutego wynosi -4,1 stopni Celcjusza. Liczba dni gorących (z temperaturą powyżej 25 stopni Celcjusza) waha się od 25 do 27 dni. Z kolei liczba dni mroźnych (z temperaturą minimalną poniżej -10 stopni Celcjusza) wynosi około 30 dni. Ważny pod względem gospodarczym okres wegetacji roślin trwa na terenie gminy do 206 dni.

Średnia roczna względna wilgotność powietrza wynosi 79-81%. Minimum wilgotności względnej występuje w czerwcu a maksimum w grudniu. Średni roczny niedosyt pary wodnej kształtuje się na poziomie 3,0-3,3 mb.

Wartość opadów atmosferycznych dla terenu gminy wynosi niewiele ponad 550 mm rocznie. Suma opadów za okres letni (kwiecień – sierpień) wynosi 290 mm.

Rezultatem niedoboru opadów jest zaznaczająca się coraz wyraźniej tendencja do stepowienia. W przebiegu rocznym najwyższe wartości opadów atmosferycznych przypadają na miesiące letnie. Liczba dni z opadem kształtuje się na poziomie 150 dni. Opad śnieżny w okolicach Skępego, tak jak na większości obszaru Polski, występuje w okresie od listopada do marca. Szata śnieżna zalega około 60 dni, a jej grubość często przekracza 50 cm.

Wiatry na omawianym obszarze mają przeważający kierunek zachodni (18-25% ogólnej liczby przypadków) i południowo-zachodni (około 14%), przy znacznym udziale (8-12%) wiatrów wschodnich przypadających głównie na miesiące zimowe. Największą prędkość wiatry osiągają w okresie zimowym, najmniejszą w sierpniu i wrześniu, przy czym maksymalne prędkości przypadają na ogół na kierunek zachodni i południowo-zachodni.

4) Gleby

Wśród gleb występujących na obszarze gminy znaczne powierzchnie zajmują gleby brunatne, gleby murszaste, a także gleby rdzawe. Mniejsze powierzchnie posiadają czarne ziemie oraz gleby bielcowe i gleby torfowe.

Gleby brunatne rozwinęły się ze spiaszczonych i odwapnionych w strefie przypowierzchniowej marglistych glin oraz utworów pyłowych w środowisku lasów dębowo-grabowych. Wielowiekowa uprawa gleb brunatnych odznaczających się stosunkowo wysokim stopniem naturalnej żyzności spowodowała zmiany ich

pierwotnego naturalnego profilu. Przede wszystkim uległ pogłębieniu poziom próchniczny, osiągający niekiedy 30-35 cm, a jednocześnie wytworzyła się znacznie wyraźniejsza niż w profilu pierwotnym granica pomiędzy poziomem próchnicznym i poziomem brunatnienia. Znaczna część tego typu gleb na obszarze gminy jest wykorzystywana rolniczo, jednakże część z nich została przeznaczona pod zabudowę w latach siedemdziesiątych i osiemdziesiątych XX wieku, w szczególności na terenie dzisiejszego miasta.

Gleby rdzawe są glebami rozwiniętymi głównie na podłożu piasków o różnej genezie: glacialfluwialnych, rzecznych lub wydmych, ubogich w składniki pokarmowe.

Tworzyły się one pod pokrywą mało wymagających borów sosnowych. W dużej mierze są one wykorzystane pod zabudowę.

Gleby murszaste na obszarze Skępego powstały w znacznej mierze w wyniku procesu murszenia gleb torfowych. Odznaczają się one ubytkiem substancji organicznej i odmienną strukturą: pierwotna włóknisto-gąbczasta struktura gleb torfowych ustępuje miejsca charakterystycznej strukturze drobnoagregatowej. W wyniku wadliwie przeprowadzonej melioracji mogą one ulec degradacji i rozpyleniu, co obniża ich wartość użytkową.

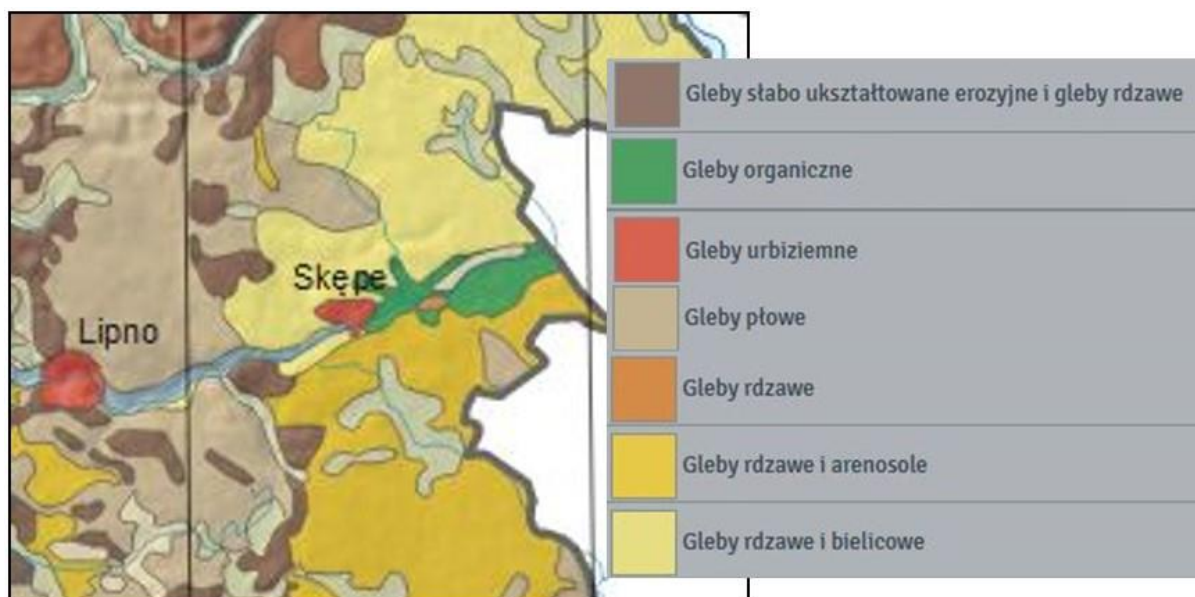
Gleby torfowe zajmują na terenie gminy niewielkie powierzchnie, głównie w pobliżu mis jeziornych. Rozwinęły się one przede wszystkim na torfowiskach niskich, związanych z zarastaniem jezior. Odwadnianie torfowisk stanowi przyczynę hamowania rozwoju gleb torfowych i zmianę kierunku dalszej ewolucji gleb.

Osuszanie górnej warstwy gleby powoduje zmianę składu roślinności i zapoczątkowuje procesy przemian masy torfowej określanych jako murszenie.

Czarne ziemie zajmują niewielkie powierzchnie w zachodniej części miasta oraz w okolicach wsi Czermno. Skałą macierzystą tych gleb jest glina zwałowa. Czarne ziemie są wykorzystywane wyłącznie rolniczo. Również niewielkie powierzchnie

zajmują gleby bielcowe. Wytworzyły się one pod lasami iglastymi, z ubogich skał macierzystych. Wśród użytków rolnych w Skępem spotka się je bardzo rzadko. Opisane powyżej gleby należą ogólnie do kategorii gleb słabych, w przeważającej części V i VI klasy bonitacyjnej użytków rolnych. O niskiej przydatności rolniczej tych gleb świadczą również kompleksy rolniczej przydatności gleb. Wśród gleb ornych zdecydowanie przeważają gleby kompleksu żytnio-łubinowego oraz w mniejszym stopniu kompleksu zbożowo-pastewnego mocnego. Wśród gleb trwałych użytków zielonych przeważają kompleksy użytków zielonych słabych i bardzo słabych.

Ryc. 5 Gleby na terenie gminy



Źródło: Internetowy Atlas Województwa Kujawsko – Pomorskiego (<http://atlas.kujawsko-pomorskie.pl>)

Rysunek przedstawia rodzaje gleb występujących gminy Skępe względem warstw geologicznych. Na terenie gminy Skępe występują oznaczone kolorem jasnożółtym gleby rdzawe i bielicowe, oznaczone kolorem ciemnożółtym gleby rdzawe i arenosole, oznaczone kolorem zielonym gleby organiczne, oznaczone kolorem jasnobrązowym gleby płowe, oznaczone kolorem ciemnobrązowym gleby słabo ukształtowane erozyjne i gleby rdzawe oraz oznaczone kolorem czerwonym gleby urbiziemne.

Słabe gleby oraz ich niska przydatność do celów rolniczych sprawiają, iż ten dział gospodarki jest na terenie Miasta i Gminy Skępe słabo rozwinięty, a istniejące gospodarstwa rolne charakteryzują się niezbyt wysoką wydajnością produkcji.

5) Stosunki wodne

Obszar Skępego położony jest w dorzeczu Mieni, która jest niewielkim prawobrzeżnym dopływem Wisły i wpada do niej na wysokości Nieszawy. Mień wypływa z Jeziora Likieckiego i poprzez jeziora skępskie dopływa właśnie do Wisły. Długość ciek wynosi 39,4 km, a powierzchnia jej dorzecza 374,4 km². Rzeka ta odznacza się bardzo nieregularnym odpływem, a w okresach suchych wysycha. W górnym biegu, powyżej jezior skępskich, ciek funkcjonuje okresowo. Spadek koryta na tym odcinku wynosi 1,6‰. Rzeki Pojezierza Dobrzyńskiego, w tym również Mień, reprezentują reżim umiarkowany oraz zasilanie gruntowo – deszczowo – śnieżne. Ze względu na dość powolny spływ wód wahania przepływów codziennych nie są duże, natomiast nieregularność przepływów średnich jest znaczna. W przebiegu rocznym stanów wody zaznaczają się wezbrania wiosenne i letnie oraz głębokie „niżówki” w okresie letnim i jesiennym. Do zlewni rzeki Mień należy przede wszystkim zespół jezior skępskich, rynnowe Jezioro Łąkie, a w jej środkowym biegu Jezioro Konotopie, Jezioro Sumińskie i Jezioro Kikolskie.

Na terenie Miasta i Gminy Skępe znajduje się 7 jezior: Łąkie, Likieckie, Sarnowskie, Lubowieckie, Skępskie Wielkie, Skępskie Małe, Święte. Jezioro Skępskie Małe zostało sztucznie utworzone poprzez usypanie w 1930 roku grobli przecinającej Jezioro Skępskie Wielkie w jego największym miejscu. Jeziora na terenie gminy są jeziorami rynnowymi o przebiegu równoleżnikowym. Pomimo, iż są to jeziora przepływowe, to jednakże wymiana wody w tych jeziorach w ciągu roku jest niewielka i wynosi kilkadziesiąt procent. Jest to jedna z najważniejszych i jednocześnie najbardziej niekorzystnych cech. Kolejną cechą charakterystyczną tych jezior jest ich niewielkie zasilanie powierzchniowe. Inną cechą jest niekorzystne zagospodarowanie ich zlewni. Część przyjezierzy stanowią obszary rolne z zabudową zwartą lub rozproszoną. Taki rodzaj zagospodarowania przyjezierzy stanowi zagrożenie dla czystości wód jeziornych w wyniku przenikania do nich różnych substancji. Wcześniej wymienione niekorzystne czynniki zdecydowały o zaliczeniu jezior z terenu gminy do podatnych na wpływ otoczenia.

Powierzchniową sieć hydrograficzną Miasta i Gminy Skępe uzupełniają niewielkie oczka i sadzawki oraz inne zbiorniki wodne, a także kanały melioracyjne występujące w największym zagęszczeniu w części południowej, północnej i wschodniej gminy. Na terenie gminy wydzielono 7 jednolitych części wód powierzchniowych JCWP, w tym 4 rzeczne i 3 jeziorne. Stan prawie wszystkich JCWP określono jako zły.

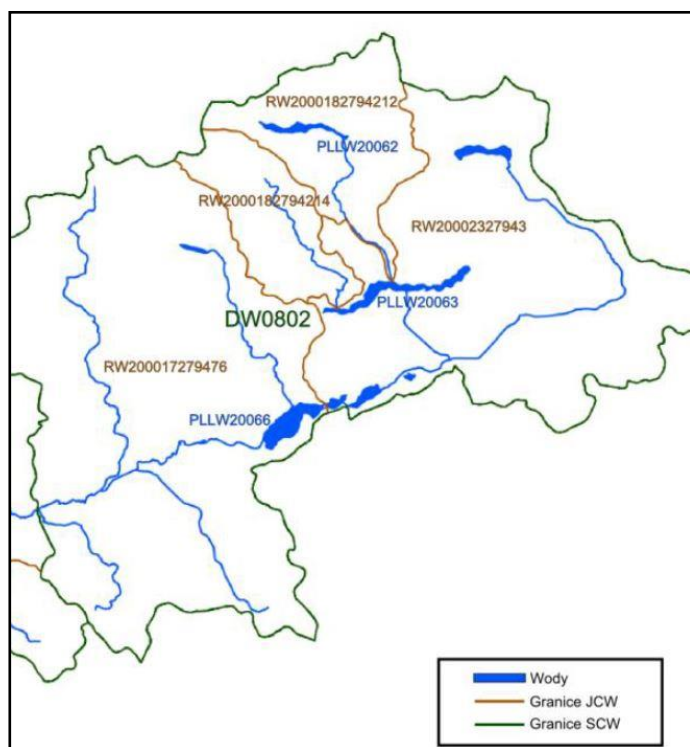
Wyróżniamy 4 jednolite części wód rzek:

1. PLRW2000182794212 Dopływ z jez. Sarnowskiego,
2. PLRW200017279476 Mień od wpływu do jez. Skępskiego Wielkiego do dopł. z Głodowa,
3. PLRW20002327943 Mień od wypływu z jez. Likieckiego do wypływu z jez. Skępskiego Małego,
4. PLRW2000182794214 Dopływ z Franciszkowa.

W obrębie gminy wyróżniono 3 jednolite części wód jeziornych:

1. PLLW20062 jezioro Sarnowskie,
2. PLLW20066 jeziora Skępskie Wielkie,
3. PLLW20063 jezioro Łąkie.

Ryc. 6 Jednolite części wód powierzchniowych w obrębie gminy



Źródło: Prognoza oddziaływania na środowisko dla projektu rozporządzenia w sprawie warunków korzystania z wód zlewni rzeki Mień (WKW MIEŃ) (<http://www.rzgw.gda.pl>)

Rysunek przedstawia położenie gminy Skępe względem jednolitych części wód powierzchniowych wymienionych z numeru, których nazwy zostały wymienione we wcześniejszej części tekstu.

W obrębie gminy użytkowane są poziomy wodonośne jednolitych części wód podziemnych, a mianowicie JCWPd nr 46 i JCWPd nr 48, które związane są głównie z utworami czwartorzędowymi o zróżnicowanej miąższości. Wśród wód podziemnych można wyróżnić na terenie gminy 3 poziomy wodonośne. Wody zaskórne zalegają na płytkich piaskach. Zwierciadło wody znajduje się na głębokości 1-4 m. Wody

zaskórne odznaczają się małą zasobnością całkowitą, w zależności od wielkości opadów atmosferycznych. W okresach bezdeszczowych wysychają, a w porze roztopów i po większych opadach lustro wody szybko się podnosi.

Oprócz wód zaskórnych na obszarze gminy występują również 2 czwartorzędowe poziomy wodonośne. Pierwszy poziom wód gruntowych zalega w utworach sandrowych oraz w piaskach i żwirach pod pierwszą warstwą gliny. Jest on mało wydajny (2-5 m sześciennego na hektar), pomimo to wspólnie z wodami zaskórnymi stanowi główne źródło zaopatrzenia mieszkańców Skępego w wodę. Drugi czwartorzędowy poziom wodonośny występuje w utworach piaszczystych pod warstwą gliny na głębokości 18 m. Poziom ten jest bardziej rozległy i zasobniejszy od pierwszego, jednakże ze względu na znaczną głębokość zalegania nie jest on szeroko wykorzystywany.

Istniejące zasoby wód podziemnych sprawiają, iż omawiana jednostka administracyjna jest samowystarczalna pod względem zaopatrzenia w wodę. Czystość wód podziemnych charakteryzuje się pewną stabilnością. Zarówno okresowe badania, jak i badania kompleksowe wykazują, iż wody podziemne Gminy Skępe utrzymują się na poziomie II klasy, czyli są to wody średniej jakości, jednakże brak jest przeciwwskazań odnośnie jej spożycia.

6) Świat roślinny i zwierzęcy

Charakterystycznym elementem Skępego i jego okolic są lasy iglaste, a także lasy mieszane. Lesistość gminy wynosi około 40%, co oznacza, że ponad 30% powierzchni gminy zajmują zbiorowiska leśne. Ze względu na jakość gleb wśród drzew iglastych dominuje sosna z niewielką ilością świerka, spośród drzew liściastych w lasach skępskich dominuje brzoza brodawkowata.

W okolicach Skępego niewielkie połacie lasów mają charakter naturalny. Należą do nich partie olsów, łągów i grądów zachowanych w miejscach trudnodostępnych.

Rzadkim okazem szaty roślinnej omawianego obszaru jest dąbrowa świetlista wykształcona w miejscach wyniesionych i dobrze oświetlonych, położonych na południe od miasta.

Na skraju północnego brzegu Jeziora Wielkiego położony jest 10-hektarowy las, pozostałość dawnej Puszczy Mazowieckiej. Obecnie skępski Borek, bo tak nazywa się ten las, stanowi formę pośrednią pomiędzy drzewostanem naturalnym a założeniem parkowym. Występuje tu około 50 gatunków drzew i krzewów, w tym 9 iglastych. W całości drzewostanu przeważają dęby, jawory, sosny, świerki, klony oraz lipy. Poza gatunkami rodzimymi do borku wprowadzono kilkanaście odmian drzew i krzewów egzotycznych m.in. kasztanowiec biały, jałowiec chiński, cyprysik groszkowy, świerk kłujący, tuja, dąb czerwony oraz tawuła van Houttea. Podobny obszar parkowy znajduje się w miejscowości Wioska.

Ryc. 7. Obszary leśne na terenie gminy



Źródło: Bank Danych o Lasach (<https://www.bdl.lasy.gov.pl/portal/mapy>)

Mapa lesistości gminy Skępe. Zieloną linią zaznaczono granicę województwa, zaś liniami przerywanymi granice gminy Skępe oraz miasta Skępe. Kolor ciemnozielony przedstawia tereny leśne.

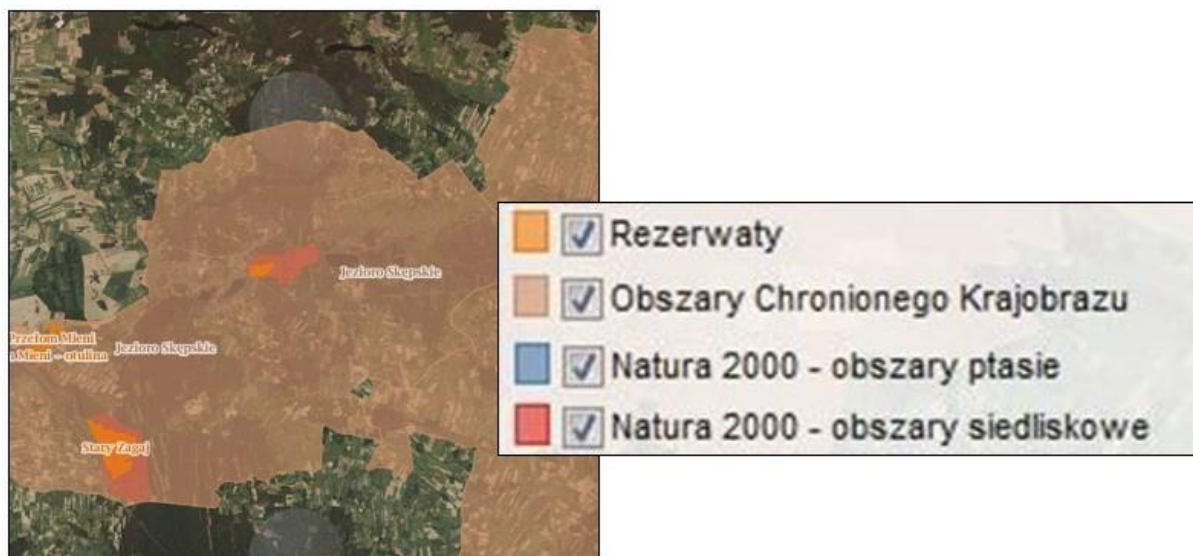
W zbiornikach wodnych wśród roślinności biernie unoszonej na powierzchni wody najczęściej występują zwarte skupiska rzęś. Wśród zbiorowisk roślinnych zakorzenionych najpospoliciej występują grązel żółty, grzybienie białe, co szczególnie jest widoczne na wodach Jeziora Małego. W głębszych partiach jezior rozwija się zespół rdestnicy połyskującej. W brzeżnych partiach zbiorników wodnych duże powierzchnie zajmują zespoły szuwarowe, głównie szuwar trzcinowy. W zbiorowiskach roślinnych torfowisk niskich występujących na obszarze gminy można wyróżnić następujące rośliny: turzycę prosowatą, turzycę dzióbkowatą, turzycę obłą, storczyk, gwiazdnicę grubolistną, brzozę niską oraz mchy.

Wśród zbiorowisk łąkowych terenu gminy wyróżnia się 2 podstawowe rodzaje łąk, a mianowicie łąki trzęślicowe i łąki rajgrasowe. Najczęściej spotykanymi roślinami łąk trzęślicowych są trzęślica modra, narcikęs łąkowy, selernica, rutewka żółta, gronek błotny, skalnica ziarnkowata, skalnica trójpalczasta, pępowa metlica, gorczyca wąskolistna, posłonek pospolity. Niewielkie powierzchnie na terenie gminy zajmują również łąki rajgrasowe. Jest to zespół gospodarczo wartościowy ze względu na występowanie licznych gatunków traw np. kupówki pospolitej, rajgrasu wyniosłego, owsicy omszonej, tymotki łąkowej, kostrzewy łąkowej, a niekiedy konietlicy łąkowej. Świat zwierzęcy Skępego i okolic nie jest zbyt bogaty. Ze ślimaków powszechnie spotykane są winniczki. Wśród motyli na obszarze gminy spotykane są paź królowej, przestrojnik jurtina, łąkowiec strawnik, strzępotek, z motyli nocnych znane są tu wstęgówka jesionka, karmazynka oraz liczne gatunki brudnic i garbatek. Wśród płazów występują jedynie gatunki pospolite, jak żaby zielone i płowe, rzekotki, kumaki nizinne, ropuchy zielone i zwyczajne. Gady są reprezentowane przez jaszczurki zwinki i żyworódki. Wśród ptaków, oprócz pospolitych gatunków, występuje ptactwo wodne, jak łyski i dzikie kaczki. Faunę ssaków okolicznych lasów stanowią przede wszystkim jelenie, dziki, sarny, łosie, lisy i zające.

7) Obszary chronione

Na obszarze gminy występuje kilka obszarów, które podlegają prawnej ochronie. Charakteryzują się one różnym statusem prawnym, a ochroną objęte są poszczególne siedliska, zespoły siedli bądź inne elementy przyrody i krajobrazu.

Ryc. 8 Obszary na terenie gminy objęte ochroną



Źródło: Geoserwis GDOŚ (<http://geoserwis.gdos.gov.pl/mapy>)

Na rysunku przedstawiono rodzaje obszarów chronionych znajdujących się na terenie gminy Skępe. Kolorem brązowym zaznaczono obszary chronionego krajobrazu, kolorem czerwony obszary systemu Natura 2000, zaś kolorem pomarańczowym rezerваты przyrody. Opis obszarów chronionych na terenie Miasta i Gminy Skępe zawiera tekst poniżej.

- 1) Obszar Chronionego Krajobrazu Jezioro Skępskie. Położony jest on na terenie 4 gmin, a mianowicie Miasta Lipna, Skępe, Wielgie oraz Lipno , a jego łączna powierzchnia wynosi 12641,48 ha. Został on utworzony na podstawie Uchwały Nr XX/92/83 Wojewódzkiej Rady Narodowej we Włocławku z dnia 15 czerwca 1983 r. w sprawie obszarów chronionego krajobrazu (Dz. Urz. WRN Nr 3, poz. 22). Obszar ten położony jest w obrębie Wysoczyzny Dobrzyńskiej, we wschodniej części Sandru Skrwy. Rzeźba powierzchni terenu charakteryzuje się stosunkowo małymi spadkami. Pewne ożywienie do orografii wprowadzają zagłębienia rynnowe wypełnione na ogół wodami jezior oraz dolina rzeki Mieji. W kompleksie leśnym na południu występują również formy eoliczne wykształcone w

postaci niedużych wydm. Oś hydrograficzną omawianego terenu stanowi rzeka Mień, która przepływa przez kompleks stawów i zespół jezior skępskich. W zespole jezior największym jest Jezioro Skępskie Wielkie zajmujące powierzchnię 120 ha. Uzupełnienie sieci wodnej stanowią jeziora: Skępskie Małe, Święte, Mielno, rzeka Mień, kompleks stawów, jezioro Łąkie oraz system cieków i drobnych oczek wodnych. Głównym składnikiem szaty roślinnej są lasy zajmujące powierzchnię około 4000 ha; są to w przeważającej części bory sosnowe, głównie suche. Istotnym elementem użytkowania terenu są łąki.

- 2) Obszar Natura 2000 Torfowisko Mieleńskie (PLH040018). Jego powierzchnia wynosi 146,06 ha. Utworzony został Decyzją Komisji z dnia 12 grudnia 2008 r. przyjmująca na mocy dyrektywy Rady 92/43/EWG drugi zaktualizowany wykaz terenów mających znaczenie dla Wspólnoty składających się na kontynentalny region biogeograficzny (notyfikowana jako dokument nr C(2008) 8039)(2009/93/WE). We wschodniej części obszaru znajduje się cenne florystycznie torfowisko przejściowe, w którym znajduje się bogata populacja reliktovej brzozy niskiej *Betula humilis*, a także rzadkie mchy i rośliny naczyniowe (m.in. *Carex chordorhiza*, *Liparis loeselii*, *Dactylorhiza incarnata*). W środkowej części obszaru znajduje się niewielkie przepływowe jezioro Mielne otoczone jest niedostępnymi terenami bagiennymi oraz kompleksem użytków zielonych (łąki, pastwiska). Łąki i pastwiska w dużej części zarośnięte są przez zarośla wierzbowe oraz trzcinę pospolitą. Takie kompleksy użytków zielonych i zarośli znajdują się również we wschodniej części obszaru na zarośniętym Jeziorze (Bagnie) Patana. Jezioro Mielne jest zarastającym płytkim zbiornikiem eutroficznych, przez który przepływa rzeka Mień łącząca Jezioro święte, Skępskie Małe i

Skępskie Wielkie. Wody rzeki Mień są w III klasie czystości. W północno-wschodniej części obszaru oraz po wschodniej stronie jeziora Mielne znajdują się niewielkie fragmenty lasów – głównie borów sosnowych, rzadziej borów mieszanych.

- 3) Obszar Natura 2000 Stary Zagaj (PLH040038). Jego powierzchnia wynosi 307,47 ha. Zlokalizowany jest na terenie Miasta i Gminy Skępe oraz Gminy Lipno. Utworzony został Decyzją Komisji z dnia 10 stycznia 2011 r. w sprawie przyjęcia na mocy dyrektywy Rady 92/43/EWG czwartego zaktualizowanego wykazu terenów mających znaczenie dla Wspólnoty składających się na kontynentalny region biogeograficzny (notyfikowana jako dokument nr C(2010) 9669)(2011/64/UE). Obszar ten położony jest po wschodniej stronie niewielkiego cieku (Mień Lewy), będącego dopływem Mieni. Jest zróżnicowany pod względem geomorfologicznym. Obejmuje silnie pofałdowany teren morenowy i nadrzeczną skarpę. Specyficznym elementem są liczne, głębokie jary z przepływającymi strumieniami, biegnące zwykle ze wschodu na zachód. Fragment terenu, położony w południowo-zachodniej części jest silnie podmokły. W obszarze dominują gleby skrytobielicowe, wytworzone z piasków gliniastych i słabo gliniastych. Rzadziej rozwijają się gleby brunatne. W dolinach strumieni, zagłębieniach spotyka się gleby torfowe wytworzone z torfów niskich. Zróżnicowanie siedlisk wpłynęło na różnorodność zbiorowisk roślinnych obszaru. Największą powierzchnię zajmuje grąd subkontynentalny Tilio-Carpinetum, w którego runie obecny jest wilczomleczeń słodki *Euphorbia dulcis*. Na dnie głębokich jarów, w sąsiedztwie cieków rozwijają się: łąg wiązowo-jesionowego *Ficario-Ulmetum* i łąg jesionowo-olszowego *Fraxino-Alnetum*. Ze źródliskami związana jest niżowa podgórska łąga jesionowa *Carici*

remotae-Fraxinetum. W miejscach najsilniej podmokłych, położonych od strony zachodniej, wykształca się ols porzeczkowy Ribeso nigri-Alnetum. W północno-wschodniej części obszaru obecne są płaty świetlistej dąbrowy Potentillo albae-Quercetum. Obecne są także płaty boru mieszanego w odmianie sarmackiej Serratulo-Pinetum. Dane dotyczące istniejącego w granicach ostoi rezerwatu wskazują na obecność 476 roślin naczyniowych, w tym wielu chronionych i rzadkich. Należą do nich między innymi: wilczomleczeń słodki Euphorbia dulcis, bluszcz pospolity Hedera helix, lilia złotogłów Lilium martagon.

- 4) Rezerwat przyrody Torfowisko Mieleńskie. Jego powierzchnia wynosi 16,04 ha. Zlokalizowany jest na terenie Miasta i Gminy Skępe. Utworzony został Zarządzeniem Ministra Leśnictwa i Przemysłu Drzewnego z dnia 15 września 1958 r. w sprawie uznania za rezerwat przyrody (M.P. z 1958 r. Nr 75, poz. 447). Celem ochrony rezerwatu jest zachowanie zbiorowisk roślinności o charakterze naturalnym z udziałem rzadkich gatunków reliktowych.
- 5) Rezerwat przyrody Przełom Mieni. Jego powierzchnia wynosi 14,80 ha. Zlokalizowany jest na terenie Miasta i Gminy Skępe. Utworzony został Rozporządzeniem Nr 289/01 Wojewody Kujawsko-Pomorskiej z dnia 10 października 2001 r. w sprawie uznania za rezerwat przyrody (Dz. Urz. Województwa Kujawsko-Pomorskiego z 2001 r. Nr 84, poz. 1628). Celem ochrony w rezerwacie jest zachowanie w stanie naturalnym doliny rzeki Mień wraz z charakterystyczną dla dolin małych rzek roślinnością. Ochroną objęto przede wszystkim meandrujące zakola rzeki Mień wraz z charakterystyczną dla dolin małych rzek roślinnością. Tereny doliny rzecznej porastają przeważnie łągi i grądy, zaś w dalszych obszarach rosną

bory mieszane. W runie leśnym występują obficie liczne gatunki roślin chronionych. Rezerwat posiada otulinę o powierzchni 19,08 ha.

2. Sytuacja demograficzna

1) Liczba ludności i jej zmiany

Ludność zamieszkująca dane terytorium stanowi część jego potencjału rozwojowego, który wraz z innymi czynnikami decyduje o możliwych kierunkach rozwoju tej jednostki. Liczba ludności danej jednostki administracyjnej kształtowana jest przez 3 czynniki, a mianowicie przez przyrost naturalny, saldo migracji oraz zmiany granic administracyjnych.

W latach dziewięćdziesiątych ubiegłego wieku ostatni z wymienionych czynników nie wywierał wpływu na zmiany liczby ludności, gdyż granice gminy nie ulegały przekształceniom. Miały miejsce natomiast zmiany granic wewnątrz gminy, co było wynikiem odzyskania przez Skępe w 1997 roku praw miejskich oraz jego połączenia z pobliską miejscowością Wymyślin. Oznacza to, że na omawianym obszarze zmiana liczby ludności kształtowała się wyłącznie pod wpływem elementów ruchu naturalnego oraz przemieszczeń migracyjnych.

We wszelkich analizach demograficznych przyjęto 5-letni okres, gdyż zmiany demograficzne mają charakter długofalowy i analiza porównawcza rok do roku nie ukazuje w pełni zachodzących procesów oraz istniejących tendencji. Ponadto opierając się na zasadach statystycznych, którymi operuje Główny Urząd Statystyczny należy zaznaczyć, że wszystkie dane w tej części sprawozdania odnoszą się do osób zameldowanych na terenie gminy na pobyt stały, nie obejmuje zaś osób o statusie pobytu czasowego.

Tabela 2 Liczba ludności gminy w latach 2016-2020

Liczba ludności	Rok 2016	Rok 2017	Rok 2018	Rok 2019	Rok 2020
Ogółem	7616	7583	7547	7528	7386
Mężczyźni	3759	3740	3710	3725	3701
Kobiety	3857	3843	3837	3803	3685

Źródło: Bank Danych Lokalnych (<https://bdl.stat.gov.pl>) oraz Urząd Miasta i Gminy w Skępem

W całym analizowanym okresie (2016-2020) liczba ludności Miasta i Gminy Skępe kształtowała się w przybliżeniu na poziomie około 7,6 – 7,4 tys. osób, jednakże z bardzo zauważalną tendencją spadkową. W okresie od 1 stycznia 2016 r. do dnia 31 grudnia 2020 r. liczba mieszkańców gminy zmniejszyła się o ponad 200 osób (3.02% w stosunku do roku 2016).

Podobne zmiany dotyczyły grup ludności w ujęciu płci. Liczba mężczyzn uległa zmniejszeniu o 58 osób (1,54% w stosunku do roku 2016), zaś liczba kobiet o 172 osoby (4,46% w stosunku do roku 2016).

Przyczyną tego negatywnego zjawiska są niekorzystne tendencje w zakresie przyrostu naturalnego oraz czynników migracyjnych.

2) Ruch naturalny

Pod pojęciem ruchu naturalnego ludności należy rozumieć te zjawiska demograficzne, które wiążą się z procesem biologicznej odnowy populacji oraz zmianami stanu i struktury ludności. Podstawowymi składnikami ruchu naturalnego są: małżeństwa, rozwody, urodzenia i zgony. W niniejszym opracowaniu omówione zostaną 2 ostatnie czynniki.

Termin urodzenia jest trudny do zdefiniowania. Urodzenia mogą być pojedyncze i wielorakie. Na podstawie kryteriów, którymi są przede wszystkim oznaki życia i waga

dziecka w chwili urodzenia, w Polsce od 1963 roku noworodki klasyfikowane są jako: żywo urodzone, martwo urodzone, niezdolne do życia z oznakami życia oraz niezdolne do życia bez oznak życia.

Urodzenia mają bezpośredni wpływ na rozwój liczby ludności i są one wynikiem porodu, przy czym każdemu porodowi wielorakiemu towarzyszy kilka urodzeń.

Z kolei za zgon w sprawozdawczości statystycznej uważa się trwały zanik oznak życia, niezależny od okresu po żywym urodzeniu, stwierdzone przez osoby do tego powołane. Poziom umieralności jest determinowany wieloma czynnikami, z których część jest uwarunkowana biologicznie, a część jest związana z szeroko pojętym środowiskiem życia człowieka, czyli tzw. czynnikami społeczno-ekonomicznymi.

Pod pojęciem przyrostu naturalnego określa się różnicę pomiędzy liczbą urodzeń a liczbą zgonów w badanym okresie na określonym terytorium. Względną miarą przyrostu naturalnego jest różnica, jaka występuje pomiędzy liczbą urodzeń i liczbą zgonów w przeliczeniu na 1000 ludności, czyli tzw. współczynnik przyrostu naturalnego.

Tabela 3 Przyrost naturalny w gminie w latach 2015-2020

Przyrost naturalny	Rok 2016	Rok 2017	Rok 2018	Rok 2019	Rok 2020
Ogółem	-4	-3	-17	-12	-47
Na 1000 ludności	-0,53	-0,40	-2,25	-1,59	-6,68

Źródło: Bank Danych Lokalnych (<https://bdl.stat.gov.pl>) oraz Urząd Miasta i Gminy w Skępem

W latach 2016 – 2020 liczba urodzeń żywych ulegała wahaniom, zaś różnica pomiędzy rokiem, w którym urodzeń było najwięcej a rokiem kiedy urodzeń było najmniej wynosi zaledwie 17. O ile w roku 2019 na terenie Miasta i Gminy Skępe odnotowano 63 urodzeń żywych, o tyle w roku 2018 urodzeń tych było 80 – najwięcej w 5-letnim badanym okresie. Przyczyną niezbyt dużej liczby urodzin jest niekorzystna sytuacja ekonomiczna wielu rodzin, która przyczynia się do tego, iż wiele młodych rodzin nie decyduje się na posiadanie dzieci, ze względu na fakt, iż nie jest w stanie zapewnić rodzinie godnych warunków bytowych. Ponadto wiele kobiet coraz później decyduje się na zakładanie rodzin oraz posiadanie dzieci. Przyczyny wymienione wcześniej są typowymi dla wielu gmin, na których przeważa działalność rolnicza, a nie są rozwinięte inne działy gospodarki tzn. przemysł, a przede wszystkim usługi. Tendencja ta zaczyna prowadzić do niekorzystnych zmian struktury wieku ludności gminy tzn. zmniejszenia liczby ludności najmłodszych grup wiekowych, a w szczególności do zmian w strukturze ekonomicznej, która będzie polegała na ograniczeniu liczby ludności grupy przedprodukcyjnej i produkcyjnej oraz wzroście liczebności grupy poprodukcyjnej. I chociaż w 2018 roku odnotowana liczba urodzeń była zdecydowanie najwyższa w badanym okresie, to nijak ma się ona do poprzedniej dekady, w której corocznie liczba urodzeń oscylowała wokół 100, a

czasami nawet znacznie przekraczała ten próg, a należy zauważyć, że w ostatnim dwóch latach analizy liczba urodzeń wyniosła spadała poniżej 70.

Zmiany liczby zgonów na badanym obszarze charakteryzowały się podobnymi tendencjami jak zmiany liczby urodzeń, jednakże zauważalny jest tutaj wpływ pandemii koronawirusa. W okresie od 2016 do 2019 roku liczba zgonów oscylowała w przedziale 75-98, a najniższa ilość zgonów miała miejsce w roku 2019. Jednakże w roku 2020 odnotowano aż 111 zgonów. Liczbę tą należy utożsamiać nie tylko ze zgonami, które były następstwem zakażenia koronawirusem, ale również ze zgonami w związku z zawieszeniem leczenia chorób przewlekłych.

Pomimo faktu, iż liczby urodzeń oraz zgonów wahały się w badanym okresie, przyrost naturalny przyjmował niezmiennie ujemne wartości. Niepojęty jest przede wszystkim fakt, że wartość tego wskaźnika w liczbach bezwzględnych w analizowanym okresie przyjmowała nawet wartości dwucyfrowe (lata 2018-2020). Należy spodziewać się że to zjawisko będzie się jeszcze pogłębiać, niezależnie od wpływu koronawirusa, który w roku 2020 jest bardzo widoczny. Przyczyną tego jest zbyt mała liczba urodzeń, która nie rekompensuje nawet naturalnej „wymiany pokoleń”. Na chwilę obecną nie widać również pozytywnego wpływu programów rządowych, które miały wpłynąć na poprawę wartości wskaźników demograficznych.

3) Ruch migracyjny

Ruch wędrowny lub migracje ludności to zmiany stałego miejsca zamieszkania, jak i miejsca czasowego pobytu. Na podstawie obszaru, na którego terenie (określonym granicami jednostek administracyjnych) przemieszcza się ludność wyróżnia się pojęcie ruchów zewnętrznych, na które składają się imigracje (zbiorowość osób przybywających z zagranicy jednostki na stałe) oraz emigracje (zbiorowość osób wyjeżdżających za granicę jednostki na stałe). Do zbiorowości

osób przemieszczających się z jednego obszaru na inny stosowane są terminy napływu i odpływu wędrownego. Oprócz migracji ze względu na ich kierunek wyróżnia się również ruch wędrowny z punktu widzenia przyczyn migracji (ekonomiczne, polityczne, religijne, rodzinne) oraz trwałości migracji (stałe i okresowe).

Liczba osób przybywających na teren danej jednostki administracyjnej świadczy o jej atrakcyjności pod względem społecznym, a przede wszystkim ekonomicznym. Im wyższy poziom życia może zapewnić zamieszkanie na obszarze takiej jednostki, tym napływ ludności jest również większy.

Tabela 4 Saldo migracji na terenie Gminy w latach 2016-2020

Saldo migracji	Rok 2016	Rok 2017	Rok 2018	Rok 2019	Rok 2020
Ogółem	-3	-29	-47	-22	36
Na 1000 ludności	-039	-3,82	-6,22	-2,91	4,87

Źródło: Bank Danych Lokalnych (<https://bdl.stat.gov.pl>) oraz Urząd Miasta i Gminy w Skępem

W latach 2016 – 2019 liczba osób napływających na teren gminy ulegała wahaniom bez wyraźnej tendencji spadkowej lub wzrostowej, jednakże wyraźnym szczytem w 2019 roku. W całym 5-letnim okresie liczba osób meldujących się na terenie gminy na pobyt stały ta oscylowała każdego roku w przedziale 65-109. Sytuacja taka wynika z faktu, iż Miasto i Gmina Skępe nie należy do terenów atrakcyjnych pod względem gospodarczym, a tym samym jednostka ta nie stanowi atrakcyjnego obszaru zamieszkania dla ludności z zewnątrz. Podstawową przyczyną napływu z ludności z poza granic gminy są przede wszystkim względy rodzinne np. zmiana stanu cywilnego.

Wielkość odpływu ludności z terenu Miasta i Gminy Skępe kształtowała się w badanym okresie na zróżnicowanym poziomie, jednakże z wyraźną tendencją wzrostową i radykalnym odwróceniem tendencji w 2020 roku, w którym gminę opuściło tylko 29 osób. Najbardziej niekorzystnie pod tym względem przedstawiał się rok 2019, kiedy to teren gminy opuściło aż 149 osób. Wśród głównych przyczyn opuszczania terenu omawianej jednostki administracyjnej można wymienić przyczyny ekonomiczne i podobnie jak w przypadku napływu ludności względy rodzinne. Należy przypuszczać, że rok 2020, czyli okres pandemii sprawił, że wiele osób zmieniło swoje plany mieszkaniowe, co przełożyło się na mniejszy odpływ ludności.

Analizując przedstawione powyżej dane należy podkreślić, zgodnie z metodologią przyjętą przez GUS dane meldunkowe nie obejmują osób zameldowanych na pobyt czasowy, co nieco zafałszowuje obraz ruchów migracyjnych.

Wynikiem ruchów wędrowniczych ludności, jakie mają miejsce w granicach danej jednostki administracyjnej jest saldo migracji. Saldo migracji może przyjmować wartości ujemne, gdy odpływ przewyższa napływ, lub dodatnie, gdy stosunek obu powyższych wartości jest odwrotny.

W badanym okresie wskaźnik nie przyjmował wartości dodatnich, za wyjątkiem roku 2020. W pięcioletnim okresie objętym analizą niemalże każdego roku więcej osób opuszczało gminę niż meldowało się na stałe w jej granicach. Najbardziej pod tym względem prezentował się rok 2020, kiedy to wartość tego wskaźnika wyniosła prawie 36. Wyjaśnienia tak niekorzystnie kształtującej się tendencji w zakresie salda migracji stałych należy szukać przede wszystkim w niekorzystnych warunkach ekonomicznych w całym kraju (niższe wynagrodzenia niż w innych krajach UE), w związku z czym część mieszkańców gminy, w szczególności najbardziej zaradni młodzi ludzie, próbuje poprawić warunki bytowe zmieniając miejsce zamieszkania. Należy przypuszczać, iż w najbliższych latach sytuacja pod tym względem raczej będzie się kształtować niekorzystnie, co w połączeniu ze zmniejszającym się przyrostem naturalnym może doprowadzić do zniekształcenia struktury miejscowego społeczeństwa oraz drastycznego zmniejszenia liczebności populacji.

4) Działalność gospodarcza

Podmioty gospodarcze

Według stanu na koniec grudnia 2020 roku w rejestrze działalności gospodarczej prowadzonej przez Urząd Miasta i Gminy Skępe zarejestrowanych było 560 podmiotów gospodarczych (osoby fizyczne, prowadzące działalność gospodarczą).

Głównym kierunkiem działalności gospodarczej w Gminie jest handel – 218 jednostek.

W bardziej szczegółowym ujęciu główne kierunki prowadzonej działalności przedstawiono w tabeli.

Podmioty gospodarcze w rejestrze gminy	2017 rok	2018 rok	2019 rok	2020 rok
Podmioty gospodarcze razem:	517	516	531	531
Rolnictwo, leśnictwo łowiectwo i rybactwo	16	15	14	14
Górnictwo i wydobywanie	1	1	1	1
Przetwórstwo przemysłowe	46	46	46	48
Dostawa wody; gospodarowanie ściekami i odpadami oraz działalność związana z rekultywacją	2	2	2	3
Budownictwo	72	69	76	92

Podmioty gospodarcze w rejestrze gminy	2017 rok	2018 rok	2019 rok	2020 rok
Handel hurtowy i detaliczny; naprawa pojazdów samochodowych, włączając motocykle	223	220	219	218
Transport i gospodarka magazynowa	21	23	25	25
Działalność związana z zakwaterowaniem i usługami gastronomicznymi	24	25	26	28
Informacja i komunikacja	2	2	2	4
Działalność finansowa i ubezpieczeniowa	10	11	11	12
Działalność związana z obsługą rynku nieruchomości	5	5	5	9
Działalność profesjonalna, naukowa i techniczna	24	22	25	26
Działalność w zakresie usług administrowania i działalność wspierająca	14	15	14	16
Edukacja	7	6	7	9

Podmioty gospodarcze w rejestrze gminy	2017 rok	2018 rok	2019 rok	2020 rok
Opieka zdrowotna i pomoc społeczna	27	27	26	22
Działalność związana z kulturą rozrywką i rekreacją	4	4	8	10
Pozostała działalność usługowa; Gospodarstwa domowe zatrudniające pracowników; gospodarstwa domowe produkujące wyroby i świadczące usługi na własne potrzeby; Organizacje i zespoły eksterytorialne	19	22	24	23

Najbardziej znaczące zakłady pracy w gminie Skępe przedstawia poniższa tabela.

Nazwa zakładu	Miejscowość
Yocca Spółka z ograniczoną odpowiedzialnością Spółka komandytowa	Józefkowo
Skibicki Technika Transportowa Spółka z	Skępe

Nazwa zakładu	Miejscowość
ograniczoną odpowiedzialnością	
Urgent R. Szczęsny, M.Więźniak Spółka Jawna	Skępe
Bank Spółdzielczy	Skępe
Usługi komunalne transportowe Piotr Redecki	Skępe
Zajazd „Kama Kowalski” Marianna Kowalska	Skępe
Przedsiębiorstwo Wielobranżowe „BESTA” Kazimierz Pruškiewicz	Skępe
Z.U.P.H. „GALWAN” S.C. Stanisław Witkowski, Małgorzata Napiórska	Rumunki Skępskie
ALTECH Alina Skibicka	Skępe
Firma Usługowo- Handlowa „OLMARO” Langowski Robert	Skępe
„SZTAN-ROL” Krzysztof	Rumunki Skępskie

Nazwa zakładu	Miejscowość
Sztankowski	
Zakład Produkcyjno- Handlowo-Usługowy „Kama Kowalski” Antoni Piotr Kowalski	Rumunki Skępskie

5) Rolnictwo

Tabela 5 Wykaz gospodarstw rolnych

Lp.	Powierzchnia gospodarstw (ha)	Ilość gospodarstw osoby fizyczne (szt.)	Ilość gospodarstw osoby prawne (szt.)	Ilość gospodarstw łącznie (szt.)
1.	1,0-1,4999	142	2	144
2.	1,5-1,9999	107	2	109
3.	2,0-2,9999	158	2	160
4.	3,0-4,9999	181	2	183
5.	5,0-6,9999	127	3	130
6.	7,0-9,9999	161	2	163
7.	10,0-14,9999	126	0	126
8.	15,0-19,9999	66	0	66
9.	20,0-29,9999	35	0	35
10.	30,0-49,9999	8	3	11
11.	50,0-99,9999	2	0	2
12.	100,0 i powyżej	3	1	4
RAZEM:		1116	17	1133

Tabela 6 Struktura upraw w gminie

Warzywa gruntowe (z przewagą uprawy kapusty)	Zboża podstawowe z mieszankami (z przewagą uprawy żyta)	Ziemniaki	Kukurydza	Strączkowe (z przewagą grochu)	Rzepak
0,1%	87,2%	10,6%	0,7%	0,3%	1,1%

6) Miasto i Gmina Skępe na tle innych samorządów – analiza porównawcza

Analiza porównawcza jest jedną z podstawowych metod naukowych. Zgodnie z jej definicją polega ona na analizie cech badanych przedmiotów i zjawisk pod kątem ustalenia podobieństw i różnic (odmienności). Warunkiem jej stosowania jest porównywalność przedmiotów badań ze względu na ich istotę, gatunek, kategorię lub formę (nie można porównywać na przykład przedmiotów w skali mikro i w skali makro). Badania te są stosowane współcześnie w wielu dziedzinach nauki: literaturze i gramatyce, socjologii, pedagogice, prawie, biologii, informatyce, medycynie i ekonomii.

Jak wskazuje powyższa definicja jednym z najbardziej istotnych elementów analizy jest wybór grupy porównawczej, która w najbardziej adekwatny sposób ukaże pozycję i poziom rozwoju gminy na tle innych jednostek. I tu pojawia się zasadniczy problem, gdyż każdy samorząd cechuje się innymi uwarunkowaniami wewnętrznymi oraz zewnętrznymi determinującymi jego kierunek rozwoju. Dlatego też nie byłoby zasadnym porównywanie Miasta i Gminy Skępe do innych gmin miejsko – wiejskich o podobnej liczbie ludności. Ważna jest przede wszystkim lokalizacja jednostki, która determinuje możliwości jej rozwoju. Oczywiście jest, że inaczej pod tym względem prezentować się będzie gmina z terenu województwa kujawsko – pomorskiego a inaczej gmina z terenu Mazowsza bądź Wielkopolski. Również obszar województwa kujawsko – pomorskiego charakteryzuje się zbyt wieloma różnicami aby porównywać gminy w jego obrębie. Nie jest zasadnym porównywanie poziomu rozwoju gmin subregionu włocławskiego z gminami z terenu subregionów toruńskiego czy bydgoskiego. Dlatego też analiza porównawcza obejmie część gmin z terenu powiatu lipnowskiego. W analizie nie uwzględniono miasta Lipna, ze względu na fakt, że pełni ono funkcje typowo miejskie i jest siedzibą instytucji, które nie występują na terenie

innych gmin (m.in. urząd szczebla powiatowego, szpital, urząd skarbowy, zakład ubezpieczeń społecznych). Z analizy wyłączono również gminy Bobrowniki, Chrostkowo oraz Tłuchowo ze względu na nieporównywalny potencjał ludzki (odpowiednio 3.086, 2.870 i 4.648 mieszkańców wg stanu na dzień 31.12.2019 r.). Z kolei z powodu zbyt dużego potencjału ludzkiego w analizie nie uwzględniono gminy Lipno (14.371 mieszkańców). A zatem Miasto i Gmina Skępe (7.528) zostanie zestawiona z Miastem i Gminą Dobrzyń nad Wisłą (7.584), Gminą Kikół (7.102) oraz Gminą Wielgie (6.691). Należy pamiętać, że pomimo tego gminy te i tak różnią się wieloma czynnikami, które stymulują ich rozwój (np. bonitacja gleby, położenie komunikacyjne, rodzaj infrastruktury technicznej) nie mniej taki wybór grupy porównawczej wydaje się najbardziej uzasadniony.

Kolejną kwestią pozostaje odpowiedni dobór wskaźników, który pozwoli na ukazanie trendów panujących na terenie danej jednostki. W niniejszym pracowniu postanowiono zastosować wskaźniki o charakterze demograficznym oraz ekonomiczno – gospodarczym. Ze względu na dostępność danych statystycznych analiza obejmie lata 2015 – 2019, zaś wartości poszczególnych wskaźników zostaną przeliczone w stosunku do 1000 mieszkańców, co zapewnia porównywalność przedstawionych danych.

Wśród wskaźników demograficznych zostaną przedstawione przyrost naturalny oraz saldo migracji. Każdy z tych wskaźników po części prezentuje warunki życia w danej gminie, które mogą być korzystne i skłaniać do zakładania rodzin oraz osiedlania się nowych mieszkańców bądź determinują zachowania skrajnie odmienne.

Tabela 7 Przyrost naturalny na 1000 mieszkańców w wybranych gminach w latach 2015-2019

Gmina	Rok 2015	Rok 2016	Rok 2017	Rok 2018	Rok 2019
Skępe	-2,10	-0,53	-0,40	-2,25	-1,59
Dobrzyń nad Wisłą	-0,77	-0,39	-1,55	-1,96	-2,09
Kikół	0,41	-2,35	-1,12	-2,80	-1,27
Wielgie	3,36	-1,47	0,15	-3,27	-1,19

Źródło: Bank Danych Lokalnych (<https://bdl.stat.gov.pl>)

W okresie objętym analizą w każdej z porównywanych gmin wartość wskaźnika przyrostu naturalnego kształtowała się na mało optymistycznym poziomie. Najmniej niekorzystnie pod tym względem przedstawiała się sytuacja w gminach Kikół i Wielgie. W pierwszej ze wskazanych jednostek rok 2015 charakteryzował się dodatnią wartością tego wskaźnika, jednakże kolejne cztery lata analizy nie były już tak korzystne. Z kolei gmina Wielgie, za wyjątkiem roku 2016, 2018 i 2019 charakteryzowała się dodatnimi wartościami wskaźnika. Na tle wskazanych jednostek gmina Skępe charakteryzuje się stałością tego wskaźnika. We wszystkich latach analizy jego wartości były ujemne, jednakże należy zwrócić uwagę, że począwszy od roku 2015 jego wartość zaczęła wzrastać zbliżając się do poziomu neutralnego, jednakże rok 2018 i 2109 charakteryzowały się negatywnym pogłębieniem tendencji w zakresie tego wskaźnika. Analizując wskazane dane statystyczne należy zaznaczyć, że wskaźnik ten w skali całego kraju kształtuje się na niekorzystnym poziomie (przykładowo w 2019 roku wartość tego wskaźnika dla Polski wyniosła -0,9). Oczywiście przyczyn tego stanu rzeczy jest wiele jednakże upraszczając jako mające największy wpływ należy wymienić: niekorzystna sytuacja ekonomiczna wielu rodzin, upowszechnianie modelu rodziny 2+1, zwiększona

aktywność zawodowa oraz zmieniająca się struktura demograficzna skutkująca zmniejszaniem liczby osób w wieku rozrodczym.

Tabela 8 Saldo migracji na 1000 mieszkańców w wybranych gminach w latach 2015-2019

Gmina	Rok 2015	Rok 2016	Rok 2017	Rok 2018	Rok 2019
Skępe	-3,68	-0,39	-3,82	-6,22	-2,91
Dobrzyń nad Wisłą	-2,94	-8,61	-9,45	-7,30	-6,59
Kikół	-6,46	-5,00	-6,27	-7,16	-4,22
Wielgie	-1,76	0,88	1,03	-8,76	1,20

Źródło: Bank Danych Lokalnych (<https://bdl.stat.gov.pl>)

W badanym okresie wartość wskaźnika w zasadzie nie przyjmowała wartości dodatnich. Wyjątkiem jest sytuacja w gminie Wielgie, na terenie której w latach 2016, 2017 i 2019 więcej osób zamieszkało niż opuściło na stałe jej terytorium. Należy zaznaczyć, że w tym zestawieniu Skępe na tle innych gmin nie prezentuje się najgorzej, gdyż w ostatnich latach mniej korzystne wartości wskaźnik przyjmował w gminach Kikół i Dobrzyń nad Wisłą, zaś w 2018 roku również w gminie Wielgie. porównując przedstawione powyżej dane należy podkreślić, że podobnie jak we wcześniejszych analizach zgodnie z metodologią przyjętą przez GUS dane meldunkowe nie obejmują osób zameldowanych na pobyt czasowy, co nieco zafałszowuje obraz ruchów migracyjnych we wskazanych gminach.

Demografia jest tylko jedną z płaszczyzn, na której jest możliwe porównywanie sytuacji rozwojowej poszczególnych gmin. Wśród wskaźników o charakterze ekonomiczno – gospodarczym analiza zostanie przeprowadzona w oparciu o wskaźniki dochodów własnych w przeliczeniu na 1 mieszkańca, wydatków

majątkowych w przeliczeniu na 1 mieszkańca oraz dochodów z CIT w przeliczeniu na 1 mieszkańca (wg faktycznego miejsca zamieszkania) w zł.

Zgodnie z art. 4 ustawy z dnia 13 listopada 2003 r. o dochodach jednostek samorządu terytorialnego źródłami dochodów własnych gminy są wpływy z podatków (od nieruchomości, rolnego, leśnego, od środków transportowych, dochodowego od osób fizycznych, opłacanego w formie karty podatkowej, od spadków i darowizn, od czynności cywilnoprawnych), wpływy z dodatkowego zobowiązania podatkowego związanego z unikaniem opodatkowania, wpływy z opłat (skarbowej, targowej, miejscowej, uzdrowskiej i od posiadania psów, reklamowej, eksploatacyjnej, innych stanowiących dochody gminy, uiszczanych na podstawie odrębnych przepisów), dochody z majątku gmin, spadki, zapisy i darowizny na rzecz gminy, dochody z kar pieniężnych i grzywien określonych w odrębnych przepisach, 5,0% dochodów uzyskiwanych na rzecz budżetu państwa w związku z realizacją zadań z zakresu administracji rządowej oraz innych zadań zleconych ustawami, odsetki od pożyczek udzielanych przez gminę, odsetki od nieterminowo przekazywanych należności stanowiących dochody gminy, odsetki od środków finansowych gromadzonych na rachunkach bankowych gminy, dotacje z budżetów innych jednostek samorządu terytorialnego oraz inne dochody należne gminie na podstawie odrębnych przepisów.

Tabela 9 Dochody własne wybranych gmin w przeliczeniu na 1 mieszkańca w latach 2015-2019

Gmina	Rok 2015	Rok 2016	Rok 2017	Rok 2018	Rok 2019
Skępe	1347,18 zł	2076,12 zł	1540,35 zł	1527,05 zł	1723,05 zł
Dobrzyń nad Wisłą	1250,28 zł	1980,67 zł	1473,34 zł	1486,28 zł	1804,91 zł
Kikół	1366,53 zł	1645,76 zł	1112,94 zł	1195,64 zł	1397,46 zł
Wielgie	1542,65 zł	1972,83 zł	1227,72 zł	1249,61 zł	1385,53 zł

Źródło: System Analiz Samorządowych (<https://www.systemanaliz.pl/prezentacja>)

W badanym okresie wartość tego wskaźnika w przypadku Miasta i Gminy Skępe utrzymywała się na wysokim poziomie osiągając kulminację w roku 2016. Podobnie było w przypadku innych gmin objętych analizą porównawczą. Należy również zwrócić uwagę, że w latach 2016-2018 to właśnie gmina Skępe charakteryzowała się najwyższą wartością tego wskaźnika.

Wysoki udział dochodów własnych w dochodach gminy stwarza jej szereg możliwości rozwojowych, pozwala na prowadzenie inwestycji oraz zapewnienie niezbędnego wkładu własnego do przedsięwzięć realizowanych z udziałem środków zewnętrznych. Jednocześnie w wielu programach pomocowych wartość wskaźnika brana jest pod uwagę przy kalkulowaniu wartości procentowej dofinansowania, jak również jest jednym z kryterium punktowych oceny projektów, co przyczynia się do ograniczenia możliwości otrzymania dofinansowania.

Kolejny wskaźnik jakim są wydatki majątkowe gmin świadczy o możliwościach inwestycyjnych przekładających się bezpośrednio na rozwój danej jednostki, a wynika to przede wszystkim z faktu, że wydatki majątkowe zazwyczaj w 100% odpowiadają wydatkom związanym z realizacją inwestycji.

Tabela 10 Wydatki majątkowe wybranych gmin w przeliczeniu na 1 mieszkańca w latach 2015-2019

Gmina	Rok 2015	Rok 2016	Rok 2017	Rok 2018	Rok 2019
Skępe	214,04 zł	204,75 zł	613,09 zł	1320,53 zł	607,75 zł
Dobrzyń nad Wisłą	92,67 zł	138,19 zł	953,40 zł	1436,17 zł	286,86 zł
Kikół	431,83 zł	118,72 zł	176,44 zł	499,57 zł	429,30 zł
Wielgie	418,75 zł	333,65 zł	492,73 zł	557,70 zł	481,11 zł

Źródło: System Analiz Samorządowych (<https://www.systemanaliz.pl/prezentacja>)

Miasto i Gmina Skępe każdego roku objętym analizą na cele majątkowe wydatkowała kwotę ponad 200 zł w przeliczeniu na 1 mieszkańca, zaś w 2018 r. wartość tego wskaźnika wyniosła 1321 zł. Skępe w każdym roku analizy zajmuje wysoką pozycję, a nawet lideruje w wybranych latach temu zestawieniu i tak było w 2019 roku.

Można zaobserwować, że nie zachodzi korelacja pomiędzy poszczególnymi gminami w odniesieniu do kolejnych lat objętych analizą, co oznacza, że realizacja tych wydatków uzależniona jest bezpośrednio od możliwości jednostki w danym okresie oraz aktualnych potrzeb inwestycyjnych, a także jest warunkowana projektami realizowanymi ze środków zewnętrznych.

Podatnikami podatku dochodowego od osób prawnych zwanego CIT są osoby prawne, a także spółki kapitałowe w organizacji oraz jednostki organizacyjne niemające osobowości prawnej, gminom zaś z tytułu tego podatku przysługują udziały.

Tabela 11 Dochody z CIT wybranych gmin w przeliczeniu na 1 mieszkańca (wg faktycznego miejsca zamieszkania) w latach 2015-2019

Gmina	Rok 2015	Rok 2016	Rok 2017	Rok 2018	Rok 2019
Skępe	2,52 zł	4,66 zł	1,07 zł	3,95 zł	6,23 zł
Dobrzyń nad Wisłą	0,97 zł	1,12 zł	1,16 zł	1,85 zł	1,31 zł
Kikół	2,04 zł	3,46 zł	2,64 zł	2,06 zł	2,67 zł
Wielgie	2,85 zł	1,69 zł	5,16 zł	2,51 zł	2,01 zł

Źródło: System Analiz Samorządowych (<https://www.systemanaliz.pl/prezentacja>)

W przypadku grupy porównawczej poddanej analizie można zauważyć, że brak jest stałego trendu, którym charakteryzowałby się ten wskaźnik. Przekładowo dla Skępego jego wartość w 2017 roku wyniosła 1,07 zł na 1 mieszkańca, zaś dwa lata później już 6,23 zł na 1 mieszkańca. Jednakże biorąc pod uwagę dane sumaryczne to w latach 2015-2019 to gmina Skępe charakteryzowała się największą wartością tych dochodów w przeliczeniu na 1 mieszkańca.

Analiza wykazuje, że to właśnie na terenie gminy Skępe funkcjonuje największa ilość podmiotów będących płatnikami podatku CIT bądź też podmioty tej grupy generują najwyższe dochód właśnie na terenie tej gminy.

Jak wskazuje powyższa analiza trudne jest porównywanie statystyczne poszczególnych gmin, gdyż różnią się one wewnętrznie, a uwarunkowania te determinują różne kierunki rozwoju jednostek nawet ze sobą sąsiadujących. Przykładem mogą tu być gminy Dobrzyń nad Wisłą i Wielgie, których dochody własne są determinowane przez dodatkowe podatki pochodzące z istniejących budowli (odpowiednio elektrownie wiatrowe oraz sieć gazowa). Większe dochody pozwalają z kolei zintensyfikować działania inwestycyjne. Nie mniej należy stwierdzić, że przeprowadzana analiza wskazuje, że sytuacja społeczno – gospodarcza Miasta i Gminy Skępe nie przedstawia się gorzej na tle innych gmin o

podobnym potencjale, a na niektórych płaszczyznach obraz ten przedstawia się jeszcze lepiej. Daje to podstawy do dalszego harmonijnego rozwoju gminy w przyszłości.

III. Informacje Finansowe

1) Stan finansów miasta i gminy

Zgodnie z ustawą o finansach publicznych, budżetem gminy jest roczny plan dochodów i wydatków, oraz jego przychody i rozchody. Jest on uchwalany na rok budżetowy, który jest tożsamy z rokiem kalendarzowym. Co roku jest on przyjmowany oraz zmieniany uchwałami organu stanowiącego jednostki oraz zarządzeniami organu wykonawczego.

Budżet jest najważniejszym dokumentem determinującym funkcjonowanie samorządu, określającym sposób i cele wydatkowania środków publicznych, oraz pośrednio określającym założone kierunki rozwojowe.

Sytuację finansową gminy opisuje się przy wykorzystaniu szeregu specjalistycznych wskaźników.

W przypadku Miasta i Gminy Skępe wartość tych wskaźników wg stanu na dzień 31.12.2020 r. przedstawia się następująco:

Lp.	Opis Wskaźnika	Wartość w %
1.	udział dochodów własnych w dochodach ogółem	30,21%
2.	udział wydatków majątkowych w wydatkach ogółem	16,87%
3.	zadłużenie ogółem	18.057.596,00 zł
4.	poziom wolnych środków	1.669.977,49 zł
5.	wykonanie dochodów	102,10%

Lp.	Opis Wskaźnika	Wartość w %
6.	wykonanie wydatków	92,66%
7.	wynik (nadwyżka lub deficyt)	- 664.094,99 zł
8.	dotacje rozwojowe pozyskane spoza budżetu gminy	2.711.777,45 zł
9.	Pozostałe dotacje	2.930.486,62 zł
10.	dochody z majątku	5.109.054,33 zł.

Na dochody budżetu oprócz dochodów własnych składają się także subwencje oraz dotacje.

2) Wykonanie budżetu miasta i gminy

Dochody gminy w roku 2020 w stosunku do planu wykonano 102,10 %.

Szczegółowe dochody budżetu przedstawiają się następująco:

- subwencje w ogólnym budżecie stanowią kwotę 11.536.617,00 zł tj. 24,89 % dochodów wykonanych,
- dotacje celowe zadań zleconych z zakresu administracji rządowej w ogólnym budżecie stanowią kwotę 14.002.471,78 zł tj. 30,21 % dochodów wykonanych,
- dotacje celowe otrzymane z budżetu państwa na realizację własnych zadań bieżących gmin (związków gmin) w ogólnym budżecie stanowią kwotę 7.662.712,05 zł tj. 16,53 % dochodów wykonanych,

- dochody pozostałe w ogólnym budżecie stanowią kwotę
13.147.601,16 zł
tj. 28,37 % dochodów wykonanych.

Wydatki gminy w roku 2020 w stosunku do zakładanego planu zostały zrealizowane w 92,66 %. Wydatki budżetu mogą być zrealizowane w formie wydatków bieżących, bądź majątkowych (inwestycyjnych). Wydatki bieżące stanowią 83,13 % wydatków ogólnych, zaś 16,87 % to wydatki inwestycyjne.

3) Wykonanie wydatków inwestycyjnych/majątkowych

W roku 2020 wydatki inwestycyjne po stronie planu wyniosły 9.047.889,75 zł, zaś wykonanie 7.932.599,25 zł tj. 87,67% planu. Wynika to z faktu zmian w zakresie realizacji dwóch inwestycji:

- "Budowa ścieżki edukacyjnej w miejscowości Skępe" zmianie uległ sposób realizacji zadania tj. wykonanie go przez pracowników gminy zamiast firmę zewnętrzną.
- "Budowa siedziby Miejsko - Gminnego Ośrodka Pomocy Społecznej w Skępem" – zmiana koncepcji realizacji zadania wymaga ponownego opracowania dokumentacji projektowej.

Wydatki inwestycyjne w 2020 roku

Lp.	Nazwa inwestycji	Plan wydatków	Wydatki poniesione	Poziom wydatkowania (%)
1.	Budowa Stacji Uzdatniania Wody w Skępem	2.038.589,32	2.005.327,24	98,37
2.	Zakup beczkowozu do przewozu wody pitnej	28.000,00	21.048,30	75,17
3.	Przebudowa drogi gminnej nr 170339C w miejscowości Czarny Las	465.815,00	342.276,73	73,48
4.	Przebudowa drogi gminnej 170370C – ulicy Grzybowej w Skępem	620.000,15	548.549,34	88,48
5.	Przebudowa ul. Centralnej w Łąkiem	24.000,00	23.950,00	99,79
6.	Przebudowa ul. Płockiej w Skępem	25.000,00	18.066,20	72,26
7.	Przebudowa ul. Rynek, ul. Krótkiej oraz części ul. Świerkowej w Józefkowie	183.000,00	123.996,49	67,76
8.	Przebudowa ulicy Spółdzielczej	60.000,00	46.356,24	77,26

Lp.	Nazwa inwestycji	Plan wydatków	Wydatki poniesione	Poziom wydatkowania (%)
	oraz ulicy Przemysłowej w Skępem			
9.	Budowa ścieżki edukacyjnej w miejscowości Skępe	150.000,00	113.663,27	75,78
10.	Budowa siedziby Miejsko-Gminnego Ośrodka Pomocy Społecznej w Skępem	150.000,00	23.520,00	15,68
11.	Infostrada Kujaw i Pomorza 2.0	55.633,22	20.333,22	36,55
12.	Budowa parkingu przy Szkole Podstawowej w Wólce	20.000,00	19.530,25	97,65
13.	Modernizacja budynku przedszkola w Wiosce wraz z adaptacją kolejnych pomieszczeń na cele edukacyjne	930.000,00	876.225,97	94,22
14.	Zakup Zestawu do Terapii Integracji Sensorycznej do prowadzenia indywidualizacji pracy z uczniami o specjalnych potrzebach dydaktyczno-	17.630,01	17.400,00	98,70

Lp.	Nazwa inwestycji	Plan wydatków	Wydatki poniesione	Poziom wydatkowania (%)
	edukacyjnych do Szkoły Podstawowej w Wólce w ramach projektu pn. „Wiem więcej, umiem więcej, mogę więcej!”			
15.	Budowa sieci kanalizacyjnej na ulicach Polnej, Widok, Widokowej, Kujawskiej, Sportowej, Kwiatowej, Płockiej, 21 Stycznia, Poziomkowej, Storczykowej, Piaskowej, Kalinowej, Jaśminowej oraz w miejscowości Józefkowo	3.848.722,25	3.379.221,49	87,80
16.	Zakup ciągnika dla potrzeb Miasta i Gminy Skępe	265.000,00	259.654,50	97,98
17.	Zakup używanej równiarki	120.000,00	77.000,00	64,17
18.	Zakup i montaż urządzenia klimatyzacji do pomieszczenia w świetlicy wiejskiej w Wólce	16.500,00	16.480,01	99,88
Razem		9.047.889,95	7.932.599,25	87,67

1) Budowa Stacji Uzdatniania Wody w Skępem

Przedsięwzięcie polegało na budowie nowej stacji uzdatniania wody w lokalizacji obecnej studni poboru wody oraz demontaż i rozbiórkę dotychczas funkcjonującej stacji. Obiekt SUW w Skępem został wybudowany w latach 70-tych, a co za tym idzie jego stan techniczny był niezadowalający, zaś funkcjonująca technologia uzdatniania wody przestawała być odpowiednia do uzyskiwania parametrów wody odpowiadających coraz bardziej rygorystycznym normom. Dlatego też podjęto kroki zmierzające do naprawy tego stanu, tym bardziej, że stacja ta zaopatruje w wodę około 5,5 tys. mieszkańców gminy. W latach wcześniejszych opracowano projekt techniczny i uzyskano pozwolenie na budowę oraz złożono wniosek zintegrowany o dofinansowanie w ramach Regionalnego Programu Operacyjnego Województwa Kujawsko – Pomorskiego na lata 2014 - 2020. Inwestycja będąca częścią projektu zintegrowanego pn. „Modernizacja i rozbudowa systemu gospodarki wodno-ściekowej na terenie Miasta i Gminy Skępe” uzyskała dofinansowanie i w dniu 27.11.2018 r. zawarta została umowa o dofinansowanie. W 2019 r. zawarto umowę na wykonawstwo robót budowlanych oraz sprawowanie nadzoru inwestorskiego, zaś zakończenie robót przewidziano na listopada br. Realizacja robót budowlanych zakończyła się w dniu 31.12.2019 r., jednakże końcowe rozliczenie miało miejsce dopiero w 2020 roku. Z tytułu częściowej realizacji inwestycji poniesiono w 2020 roku koszt w wysokości 2.005.333,71 zł, z czego 761.068,60 zł stanowiło dofinansowanie ze środków Europejskiego Funduszu Rozwoju Regionalnego. Łączna wartość zadania wyniosła ponad 3,5 mln zł, z czego 1,35 mln zł stanowiło dofinansowanie.



2) Zakup beczkowozu do przewozu wody pitnej

Zakup beczkowozu do przewozu wody pitnej w celu zabezpieczenia dostaw wody pitnej mieszkańcom Miasta i Gminy Skępe w przypadku wystąpienia awarii sieci wodociągowej. Zakup ten jest działaniem prewencyjnym pozwalającym utrzymanie ciągłości dostawy wody pitnej. Koszt realizacji zadania to 21.048,30 zł.



3) Przebudowa drogi gminnej nr 170339C w miejscowości Czarny Las

Przebudowa drogi gminnej nr 170339C w miejscowości Czarny Las polegała na modernizacji jej nawierzchni na odcinku ok. 680 mb. W wyniku robót budowlanych uzyskano drogę szerokość 4 m oraz utwardzone pobocza szerokości 0,5 m.

Konstrukcja drogi składa się z podbudowy z kruszywa naturalnego o grubości 15 cm oraz masy bitumicznej o grubości całkowitej 6 cm. Inwestycja została realizowana z udziałem środków pochodzących z Funduszu Ochrony Gruntów Rolnych w kwocie 121.140,00 zł. Koszt realizacji zadania w 2020 roku wyniósł 342.276,73 zł.



4) Przebudowa drogi gminnej nr 170370C – ulicy Grzybowej w Skępem

Zadanie polegało na przebudowie 458-metrowego odcinka drogi. Finalnie powstała droga o nawierzchni z kostki brukowej grubości 8 cm. Inwestycja miała charakter kompleksowy, gdyż obejmowała również wykonanie odwodnienia tego odcinka drogi. Przedsięwzięcie było kolejnym etapem realizowanym na obszarze osiedla i pozwoliło uzyskać mieszkańcom dostęp do dobrej jakości drogi. Zadanie realizowane było w okresie od marca do lipca 2020 r. Wartość inwestycji wyniosła 548.549,34 zł, z czego ponad ok. 315 tys. zł stanowiło dofinansowanie w ramach Programu Rozwoju Obszarów wiejskich na lata 2014 - 2020.



5) Przebudowa ul. Centralnej w Łąkiem

Przebudowywany odcinek drogi będzie posiadał długość ok. 300 mb.. Podstawowe założenia projektowe zakładają wykonie podbudowy i ułożenie dwuwarstwowo masy bitumicznej. Planowana szerokość 4 m wraz z poboczami. Przewidywany koszt realizacji zadania 250.000,00 zł. Koszt realizacji zadania w 2020 roku wyniósł 23.950,00 zł.

6) Przebudowa ul. Płockiej w Skępem

Przebudowa ulicy Płockiej zakłada wykonanie nowej nawierzchni z masy bitumicznej wraz z regulacją wysokościową chodników oraz budowę nowego odcinka chodnika do skrzyżowania z ulicą Krótką, będącą drogą powiatową. Planowa długość drogi do przebudowy wynosi ok. 429 mb. Przewidywany koszt realizacji zadania 875.000,00 zł. Koszt realizacji zadania w 2020 roku wyniósł 18.066,20 zł.

7) Przebudowa ulicy Rynek, ul. Krótkiej oraz części ul. Świerkowej w Józefkowie

W ramach realizacji zadania została wykonana nawierzchnia jezdni z masy bitumicznej gr. 6 cm na pełnej podbudowie grubości 23 cm. Długość 147 m, szerokość od 3 do 5 m. Koszt realizacji zadania w 2020 roku wyniósł 123.996,49 zł z, czego 74 201,00 zł otrzymaliśmy z rządowego programu Funduszu Dróg Samorządowych.



8) Przebudowa ulicy Spółdzielczej oraz ulicy Przemysłowej w Skępem

Zadanie polega na gruntownej przebudowie ulicy Spółdzielczej i Przemysłowej w Skępem. W roku 2020 został zrealizowany projekt techniczny i uzyskano wszelkie pozwolenia umożliwiające realizację zadania. Obecnie został złożony wniosek o dofinansowanie z programu rządowego pd. Fundusz Dróg Samorządowych. W projekcie zakłada się wykonanie nowej podbudowy oraz nawierzchni bitumicznej na całej długości inwestycji wraz z chodnikami oraz odwodnienie jezdni. Szerokość dróg projektuje się w granicach 5 - 6 m. Koszt projektu poniesiony w 2020 r. – 46.356,24 zł.

9) Budowa ścieżki edukacyjnej w miejscowości Skępe

Zakres zadania przewidywał wykonanie od podstaw podbudowy z mieszanki niezwiązanej grubości 20 cm po zagłębieniu oraz wykonanie nawierzchni z kostki brukowej o grubości 8 cm. Całkowita długość ścieżki wynosi 201 mb.

W latach wcześniejszych wykonano dokumentację techniczną za kwotę 8.610,00 zł oraz uzyskano pozwolenie na realizację inwestycji.

10) „Budowa siedziby Miejsko-Gminnego Ośrodka Pomocy Społecznej w Skępem”

Przedsięwzięcie polega na wyburzeniu budynku mieszkalno-administracyjnego oraz gospodarczego znajdujących się na działce nr 154/2 oraz budowie na bazie tak przygotowanej nieruchomości nowego obiektu, który będzie stanowił siedzibę Miejsko-Gminnego Ośrodka Pomocy Społecznej w Skępem. Koncepcja zakłada budowę parterowego budynku, w którym będą znajdować się wszystkie pomieszczenia biurowe oraz zaplecze gospodarcze niezbędne do funkcjonowania obiektu oraz obsługi interesantów. W roku 2021 planowane jest zakończenie prac

związanych z przygotowaniem dokumentacji projektowej, ogłoszenie na jej bazie przetargu nieograniczonego celem wyłonienia wykonawcy zadania oraz przeprowadzenie wszystkich prac budowlanych, a następnie wyposażenie budynku. Koszt zadania w 2020 roku wyniósł 23.520,00 zł.

11) Infostrada Kujaw i Pomorza 2.0

Projekt jest kontynuacją pierwszej edycji projektu pod tą samą nazwą. Głównym elementem bazowym jest potrzeba rozwoju oraz modernizacji i aktualizacji Systemu Informacji Przestrzennej. W ramach projektu możliwym jest także otrzymanie infrastruktury technicznej. Łączne nakłady do poniesienia w związku z tym przedsięwzięciem w latach 2017 - 2026 szacowane są na kwotę 188.691,18 zł. Koszt realizacji zadania w 2020 roku wyniósł 20.333,22 zł.

12) Budowa parkingu przy Szkole Podstawowej w Wólce

Zadanie polegało na utwardzeniu kostką betonową części działki nr 64, obręb Wólka, gm. Skępe i zaadaptowanie jej na parking przy Szkole Podstawowej w Wólce około 150 m². Parking został wykonany na pełnej podbudowie z kostki betonowej grubości 8 cm. Koszt realizacji zadania to 19.530,25 zł.

13) Modernizacja budynku przedszkola w Wiosce wraz z adaptacją kolejnych pomieszczeń na cele edukacyjne

Zadanie polegało na modernizacji istniejącego budynku przedszkola oraz adaptacji na cele edukacyjne przyległych budynków biurowych po byłym Państwowym Gospodarstwie Rolnym i zabytkowej oficyny. Działania te pozwoliły na zwiększenie o 50 osób, liczby miejsc przedszkolnych w budynku. Wśród poczynionych działań należy wymienić pozyskanie obiektu od dotychczasowego właściciela – Agencji Nieruchomości Rolnych oraz wykonanie projektu technicznego zadania. Uzyskane zostało również wsparcie w ramach Regionalnego Programu Operacyjnego

Województwa Kujawsko – Pomorskiego na lata 2014 - 2020. Zadanie realizowane było do 2018 r. W czasie tym wykonano wszystkie prace związane z adaptacją nowych budynków oraz modernizacją istniejących, w tym prace elektryczne, sanitarne, dociepleniowe, montażowe itp. Zakończenie prac nastąpiło w III kwartale 2020 r. Nakłady finansowe poniesione w 2020 r. wyniosły 876.225,97 zł, zaś łączny koszt zadania wyniesie nieco ponad 2.000.000,00 zł. Wartość dofinansowania ustalona została na kwotę ok. 530.000,00 zł.

14) Zakup Zestawu do Terapii Integracji Sensorycznej do prowadzenia indywidualizacji pracy z uczniami o specjalnych potrzebach dydaktyczno – edukacyjnych do Szkoły Podstawowej w Wólce w ramach projektu pn. „Wiem więcej, umiem więcej, mogę więcej”

Zadanie polegało na zakupie do Szkoły Podstawowej w Wólce zestawu do terapii integracji sensorycznej. Wykorzystywany on będzie do pracy z uczniami o specjalnych potrzebach dydaktyczno – edukacyjnych tj. redukcji rozpoznanych wśród nich deficytów. Inwestycja realizowana jest w związku z wdrażanym projektem pn. „Wiem więcej, umiem więcej, mogę więcej”, który dofinansowany jest ze środków Europejskiego Funduszu Społecznego w ramach Regionalnego Programu Operacyjnego Województwa Kujawsko-Pomorskiego na lata 2014 - 2020. Wartość zadania, a tym samym wysokość wydatkowanych środków wyniosła 17.400,00 zł, przy czym koszt w całości sfinansowany został ze środków Europejskiego Funduszu Społecznego oraz budżetu państwa.

15) Budowa sieci kanalizacyjnej na ulicach Polnej, Widok, Widokowej, Kujawskiej, Sportowej, Kwiatowej, Płockiej, 21 Stycznia, Poziomkowej, Storczykowej, Piaskowej, Kalinowej, Jaśminowej oraz w miejscowości Józefkowo

Zadanie polega na budowie około 8 km sieci kanalizacyjnej, której zadaniem jest ostateczne skanalizowanie aglomeracji wodno-ściekowej gminy Skępe (Skępe,

Wioska i Józefkowo). W 2018 r. zakończone zostały prace projektowe oraz złożono wniosek zintegrowany o dofinansowanie w ramach Regionalnego Programu Operacyjnego Województwa Kujawsko – Pomorskiego na lata 2014 - 2020. Inwestycja będąca częścią projektu zintegrowanego pn. „Modernizacja i rozbudowa systemu gospodarki wodno-ściekowej na terenie Miasta i Gminy Skępe” uzyskała dofinansowanie i w dniu 27.11.2018 r. zawarta została umowa o dofinansowanie. W drugiej połowie 2019 roku rozpisano przetarg nieograniczony oraz zawarto umowę z wyłonionym Wykonawcą. Zgodnie z podpisaną umową realizacja robót budowlanych rozpoczęła się w 2020 r. W 2020 r. wykonano prace związane z budową sieci kanalizacyjnej oraz przyłączeniowej w miejscowości Józefkowo oraz w miejscowości Skępe (ul. Sportowa, Okopowa, Kwiatowa, Poziomkowa, Storczykowa, Kalinowa, Jaśminowa oraz Kujawska). Wysokość środków wydatkowanych w tym okresie wyniosła 3.379.221,49 zł, z czego ponad 1,08 mln zł stanowiło dofinansowanie zewnętrzne.

16) Zakup ciągnika dla potrzeb Miasta i Gminy Skępe

Zadanie polegało na zakupie fabrycznie nowego ciągnika – rok produkcji 2019. Celem inwestycji było doposażenie w sprzęt ciężki pracowników gospodarczych Miasta i Gminy Skępe. Ciągnik posiada silnik diesela o mocy 107 KM. Posiada napęd na 4 koła oraz liczne wyjścia hydrauliczne pozwalające podpinąć dodatkowe urządzenia np. kosiarkę, pług czy przyczepę. Wartość zadania wyniosła 259.654,50 zł.



17) Zakup używanej równiarki

Zadanie polegało na zakupie używanej równiarki samojezdnej służącej do profilowania dróg gruntowych na terenie Miasta i Gminy Skępe. Zakup równiarki umożliwił sprawne wykonywanie remontów dróg, a także zimowe ich utrzymanie. Koszt realizacji zadania to 77.000,00 zł.

18) Zakup i montaż urządzenia klimatyzacji do pomieszczenia w świetlicy wiejskiej w Wólce

Zadanie polegało na kupnie oraz montażu urządzeń klimatyzacyjnych w budynku świetlicy wiejskiej w Wólce. Obiekt ten jest intensywnie użytkowany przez lokalną społeczność. Odbywają się w nim m.in. zajęcia organizowane przez animatora kultury, a także szereg innych spotkań. Intensyfikacja zajęć ma miejsce w okresie letnim, kiedy to trwa przerwa w zajęciach szkolnych i mają one na celu m.in. zagospodarowanie czasu wolnego dzieci i młodzieży. Wysokie temperatury w tym okresie utrudniają prowadzenie zajęć wewnątrz obiektu, dlatego też montaż systemu klimatyzacji poprawi warunki termiczne występujące w obiekcie. Koszt zadania oszacowano na kwotę 16.500,00 zł, z czego 5.000,00 zł stanowi finansowanie w ramach Funduszu Sołeckiego. Koszt poniesionej inwestycji w I półroczu 2020 r. to kwota 16.480,01 zł.

Część przedsięwzięć inwestycyjnych jak również wydatków bieżących realizowana była z wykorzystaniem środków zewnętrznych, wśród których wymienić można dotacje rozwojowe oraz pozostałe wsparcie udzielane przez różnorakie instytucje w ramach realizowanych przez nie programów.

Dotacje rozwojowe w 2020 roku

Lp.	Podmiot udzielający dotacji dotację	Podmiot przekazujący środki finansowe	Program, w ramach którego została przekazana dotacja	Inwestycja lub przedsięwzięcie objęte dotacją	Plan dotacji na 2020 r. w złotych	Wysokość przekazanej dotacji w 2020 r. w zł	Uwagi (w tym w zakresie nie zrealizowania założonego planu)
1.	Urząd Marszałkowski Województwa Kujawsko - Pomorskiego	Urząd Marszałkowski Województwa Kujawsko - Pomorskiego	Regionalny Program Operacyjny Województwa Kujawsko - Pomorskiego na lata 2014-2020	Budowa Stacji Uzdatniania Wody w Skępem realizowany w ramach projektu: „Modernizacja i rozbudowa systemu gospodarki wodno-ściekowej na terenie Miasta i Gminy Skępe”	761068,60	761068,60	

Lp.	Podmiot udzielający dotacji dotację	Podmiot przekazujący środki finansowe	Program, w ramach którego została przekazana dotacja	Inwestycja lub przedsięwzięcie objęte dotacją	Plan dotacji na 2020 r. w złotych	Wysokość przekazanej dotacji w 2020 r. w zł	Uwagi (w tym w zakresie nie zrealizowania założonego planu)
2.	Stowarzyszenie Towarzystwo Rozwoju Gminy Płużnica	Stowarzyszenie Towarzystwo Rozwoju Gminy Płużnica	Programu Operacyjnego Polska Cyfrowa na lata 2014-2020	E-aktywni Mieszkańcy Województwa Kujawsko-Pomorskiego i Łódzkiego	7475,00	7475,00	
3.	Urząd Marszałkowski Województwa Kujawsko - Pomorskiego	Agencja Restrukturyzacji i Modernizacji Rolnictwa	Program Rozwoju Obszarów Wiejskich na lata 2014-2020	Przebudowa drogi gminnej nr 170370C ul. Grzybowej w Skępem	331362,00	315337,34	Mniejsza wartość dotacji wynika z faktu mniejszych kosztów zadania w stosunku do założeń, a tym samym zmniejszenia dotacji, która

Lp.	Podmiot udzielający dotacji dotację	Podmiot przekazujący środki finansowe	Program, w ramach którego została przekazana dotacja	Inwestycja lub przedsięwzięcie objęte dotacją	Plan dotacji na 2020 r. w złotych	Wysokość przekazanej dotacji w 2020 r. w zł	Uwagi (w tym w zakresie nie zrealizowania założonego planu)
							naliczana jest procentowo od wysokości kosztów kwalifikowanych.
4.	Urząd Marszałkowski Województwa Kujawsko - Pomorskiego	Urząd Marszałkowski Województwa Kujawsko – Pomorskiego	Program Operacyjny Województwa Kujawsko-Pomorskiego na lata 2014-2020	Infostrada Kujaw i Pomorza 2.0	47288,23	17283,23	Mniejsza wartość dotacji wynika z faktu dokonania aktualizacji harmonogramu realizacji przez Urząd Marszałkowski z powodu opóźnień procedur przetargowych

Lp.	Podmiot udzielający dotacji dotację	Podmiot przekazujący środki finansowe	Program, w ramach którego została przekazana dotacja	Inwestycja lub przedsięwzięcie objęte dotacją	Plan dotacji na 2020 r. w złotych	Wysokość przekazanej dotacji w 2020 r. w zł	Uwagi (w tym w zakresie nie zrealizowania założonego planu)
5.	Centrum Projektów Polska Cyfrowa	Centrum Projektów Polska Cyfrowa	Program Operacyjny Polska Cyfrowa na lata 2014-2020	Projekt grantowy pn. Zdalna Szkoła – wsparcie Ogólnopolskiej Sieci Edukacyjnej w systemie kształcenia zdalnego	60000,00	60000,00	

Lp.	Podmiot udzielający dotacji dotację	Podmiot przekazujący środki finansowe	Program, w ramach którego została przekazana dotacja	Inwestycja lub przedsięwzięcie objęte dotacją	Plan dotacji na 2020 r. w złotych	Wysokość przekazanej dotacji w 2020 r. w zł	Uwagi (w tym w zakresie nie zrealizowania założonego planu)
6.	Centrum Projektów Polska Cyfrowa	Centrum Projektów Polska Cyfrowa	Program Operacyjny Polska Cyfrowa na lata 2014-2020	Projekt grantowy pn. zdalna Szkoła+ w ramach Ogólnopolskiej Sieci Edukacyjnej	95000,00	91797,36	Mniejsza wartość dotacji wynika z faktu mniejszych kosztów zadania w stosunku do założeń, w związku z czym niewykorzystana część dotacji została zwrócona.

Lp.	Podmiot udzielający dotacji dotację	Podmiot przekazujący środki finansowe	Program, w ramach którego została przekazana dotacja	Inwestycja lub przedsięwzięcie objęte dotacją	Plan dotacji na 2020 r. w złotych	Wysokość przekazanej dotacji w 2020 r. w zł	Uwagi (w tym w zakresie nie zrealizowania założonego planu)
7.	Urząd Marszałkowski Województwa Kujawsko - Pomorskiego	Urząd Marszałkowski Województwa Kujawsko – Pomorskiego	Regionalny Program Operacyjny Województwa Kujawsko - Pomorskiego na lata 2014-2020	Wszystkie maluchy są uzdolnione	243611,79	243611,79	

Lp.	Podmiot udzielający dotacji dotację	Podmiot przekazujący środki finansowe	Program, w ramach którego została przekazana dotacja	Inwestycja lub przedsięwzięcie objęte dotacją	Plan dotacji na 2020 r. w złotych	Wysokość przekazanej dotacji w 2020 r. w zł	Uwagi (w tym w zakresie nie zrealizowania założonego planu)
8.	Urząd Marszałkowski Województwa Kujawsko - Pomorskiego	Urząd Marszałkowski Województwa Kujawsko – Pomorskiego	Regionalny Program Operacyjny Województwa Kujawsko - Pomorskiego na lata 2014-2020	Modernizacja budynku przedszkola wraz z adaptacją kolejnych pomieszczeń na cele edukacyjne	544.627,25	0,00	Wniosek o płatność został złożony zgodnie z harmonogramem tj. w listopadzie 2020 r., jednakże instytucja udzielająca dotacji nie zdążyła dokonać jego weryfikacji w terminie do końca 2020 r.

Lp.	Podmiot udzielający dotacji dotację	Podmiot przekazujący środki finansowe	Program, w ramach którego została przekazana dotacja	Inwestycja lub przedsięwzięcie objęte dotacją	Plan dotacji na 2020 r. w złotych	Wysokość przekazanej dotacji w 2020 r. w zł	Uwagi (w tym w zakresie nie zrealizowania założonego planu)
9.	Urząd Marszałkowski Województwa Kujawsko - Pomorskiego	Urząd Marszałkowski Województwa Kujawsko – Pomorskiego	Program Operacyjny Województwa Kujawsko-Pomorskiego na lata 2014-2020	Wiem więcej, umiem więcej, mogę więcej	244701,32	120000,00	W związku z panującą pandemią i brakiem realizacji zajęć dodatkowych dla uczniów, a tym samym brak realizacji projektu zgodnie z założonym harmonogramem skutkowało nie wystąpieniem o kolejne transze dotacji, które zostaną wypłacone w 2021 r.

Lp.	Podmiot udzielający dotacji dotację	Podmiot przekazujący środki finansowe	Program, w ramach którego została przekazana dotacja	Inwestycja lub przedsięwzięcie objęte dotacją	Plan dotacji na 2020 r. w złotych	Wysokość przekazanej dotacji w 2020 r. w zł	Uwagi (w tym w zakresie nie zrealizowania założonego planu)
10.	Urząd Marszałkowski Województwa Kujawsko - Pomorskiego	Urząd Marszałkowski Województwa Kujawsko - Pomorskiego		Wsparcie osób starszych i kadry świadczącej usługi w zakresie przeciwdziałania rozpowszechnianiu się COVID-19, łagodzenia jego skutków na terenie województwa kujawsko-pomorskiego	10912,50	10709,33	

Lp.	Podmiot udzielający dotacji dotację	Podmiot przekazujący środki finansowe	Program, w ramach którego została przekazana dotacja	Inwestycja lub przedsięwzięcie objęte dotacją	Plan dotacji na 2020 r. w złotych	Wysokość przekazanej dotacji w 2020 r. w zł	Uwagi (w tym w zakresie nie zrealizowania założonego planu)
11.	Urząd Marszałkowski Województwa Kujawsko - Pomorskiego	Urząd Marszałkowski Województwa Kujawsko – Pomorskiego	Regionalny Program Operacyjny Województwa Kujawsko - Pomorskiego na lata 2014-2020	Budowa sieci kanalizacyjnej na ulicach Polnej, Widok, Widokowej, Kujawskiej, Sportowej, Kwiatowej, 21 Stycznia, Płockiej, Poziomkowej, Storczykowej, Piaskowej, Kalinowej, Jaśminowej oraz w miejscowości Józefkowo”	1120154,52	1084494,80	

Lp.	Podmiot udzielający dotacji dotację	Podmiot przekazujący środki finansowe	Program, w ramach którego została przekazana dotacja	Inwestycja lub przedsięwzięcie objęte dotacją	Plan dotacji na 2020 r. w złotych	Wysokość przekazanej dotacji w 2020 r. w zł	Uwagi (w tym w zakresie nie zrealizowania założonego planu)
				realizowany w ramach projektu: „Modernizacja i rozbudowa systemu gospodarki wodno-ściekowej na terenie Miasta i Gminy Skępe”			
Razem					3.466.201,21	2.711.777,45	

Pozostałe dotacje w 2020 roku

Lp.	Podmiot udzielający dotacji	Podmiot przekazujący środki finansowe	Program, w ramach którego została przekazana dotacja	Inwestycja lub przedsięwzięcie objęte dotacją	Plan dotacji na 2020 r. w złotych	Wysokość przekazanej dotacji w 2020 r. w zł	Uwagi (w tym w zakresie nie zrealizowania założonego planu)
1.	Lasy Państwowe - Nadleśnictwo Skrwilno	Lasy Państwowe - Nadleśnictwo Skrwilno		Zakup ławek	8000,00	0,00	
2.	Kujawsko – Pomorski Urząd Wojewódzki	Kujawsko – Pomorski Urząd Wojewódzki	Fundusz Dróg Samorządowych	Przebudowa ul. Rynek, ul. Krótkiej oraz części	0,00	74201,00	Wniosek o dofinansowanie został złożony pod koniec 2020

Lp.	Podmiot udzielający dotacji dotację	Podmiot przekazujący środki finansowe	Program, w ramach którego została przekazana dotacja	Inwestycja lub przedsięwzięcie objęte dotacją	Plan dotacji na 2020 r. w złotych	Wysokość przekazanej dotacji w 2020 r. w zł	Uwagi (w tym w zakresie nie zrealizowania założonego planu)
	w Bydgoszczy	w Bydgoszczy		ul. Świerkowej w Józefkowie nr 170305C, km 0+160,99 do km 0+308			r. w związku z ogłoszonym naborem uzupełniającym. Szybka realizacja procedury podpisania umowy oraz wypłaty dotacji nie pozwoliła na wprowadzenie

Lp.	Podmiot udzielający dotacji	Podmiot przekazujący środki finansowe	Program, w ramach którego została przekazana dotacja	Inwestycja lub przedsięwzięcie objęte dotacją	Plan dotacji na 2020 r. w złotych	Wysokość przekazanej dotacji w 2020 r. w zł	Uwagi (w tym w zakresie nie zrealizowania założonego planu)
							dotacji do planu dochodów.
3.	Urząd Marszałkowski Województwa Kujawsko – Pomorskiego	Urząd Marszałkowski Województwa Kujawsko - Pomorskiego	Program w zakresie dofinansowania modernizacji dróg dojazdowych do gruntów rolnych	Przebudowa drogi gminnej nr 170339C w miejscowości Czarny Las	121140,00	121140,00	

Lp.	Podmiot udzielający dotacji	Podmiot przekazujący środki finansowe	Program, w ramach którego została przekazana dotacja	Inwestycja lub przedsięwzięcie objęte dotacją	Plan dotacji na 2020 r. w złotych	Wysokość przekazanej dotacji w 2020 r. w zł	Uwagi (w tym w zakresie nie zrealizowania założonego planu)
4.	Kujawsko – Pomorski Urząd Wojewódzki w Bydgoszczy	Kujawsko – Pomorski Urząd Wojewódzki w Bydgoszczy	Rządowy Fundusz Inwestycji Lokalnych	Budowa sieci wodociągowej na terenie Miasta i Gminy Skępe w miejscowościach: Skępe, Żagno, Józefkowo i Wioska	0,00	1500000,00	Fundusz wdrażany jest na podstawie „ustawy covidowej” w związku z czym nie są zawierane umowy pozwalającej na wpisanie planu po stronie

Lp.	Podmiot udzielający dotacji	Podmiot przekazujący środki finansowe	Program, w ramach którego została przekazana dotacja	Inwestycja lub przedsięwzięcie objęte dotacją	Plan dotacji na 2020 r. w złotych	Wysokość przekazanej dotacji w 2020 r. w zł	Uwagi (w tym w zakresie nie zrealizowania założonego planu)
							dochodów.
5.	Kujawsko – Pomorski Urząd Wojewódzki w Bydgoszczy	Kujawsko – Pomorski Urząd Wojewódzki w Bydgoszczy	Rządowy Fundusz Inwestycji Lokalnych	Budowa siedziby Miejsko-Gminnego Ośrodka Pomocy Społecznej w Skępem	0,00	1170117,00	Fundusz wdrażany jest na podstawie „ustawy covidowej” w związku z czym nie są zawierane umowy pozwalającej na

Lp.	Podmiot udzielający dotacji	Podmiot przekazujący środki finansowe	Program, w ramach którego została przekazana dotacja	Inwestycja lub przedsięwzięcie objęte dotacją	Plan dotacji na 2020 r. w złotych	Wysokość przekazanej dotacji w 2020 r. w zł	Uwagi (w tym w zakresie nie zrealizowania założonego planu)
							wpisanie planu po stronie dochodów.
6.	Kujawsko – Pomorski Urząd Wojewódzki w Bydgoszczy	Kujawsko – Pomorski Urząd Wojewódzki w Bydgoszczy		Program asystent rodziny na rok 2020	3400,00	3400,00	
7.	Narodowy Fundusz	Narodowy Fundusz	Program priorytetowy	Usuwanie odpadów z folii	24.910,00	13.650,54	Dotacja wypłacona

Lp.	Podmiot udzielający dotacji	Podmiot przekazujący środki finansowe	Program, w ramach którego została przekazana dotacja	Inwestycja lub przedsięwzięcie objęte dotacją	Plan dotacji na 2020 r. w złotych	Wysokość przekazanej dotacji w 2020 r. w zł	Uwagi (w tym w zakresie nie zrealizowania założonego planu)
	Ochrony Środowiska i Gospodarki Wodnej w Toruniu	Ochrony Środowiska i Gospodarki Wodnej w Toruniu	„Usuwanie folii rolniczych i innych odpadów pochodzących z działalności rolniczej”	rolniczych, siatki i sznurka do owijania balotów, opakowań po nawozach i typu Big Bag			została w wysokości rzeczywiście poniesionych kosztów.
8.	Kujawsko – Pomorski Urząd Wojewódzki	Kujawsko – Pomorski Urząd Wojewódzki		Zwrot części wydatków wykonanych w ramach funduszu	4031,48	4031,48	

Lp.	Podmiot udzielający dotacji	Podmiot przekazujący środki finansowe	Program, w ramach którego została przekazana dotacja	Inwestycja lub przedsięwzięcie objęte dotacją	Plan dotacji na 2020 r. w złotych	Wysokość przekazanej dotacji w 2020 r. w zł	Uwagi (w tym w zakresie nie zrealizowania założonego planu)
	w Bydgoszczy	w Bydgoszczy		sołeckiego w 2019 r.			
9.	Fundusz Ochrony Środowiska i Gospodarki Wodnej w Toruniu	Fundusz Ochrony Środowiska i Gospodarki Wodnej w Toruniu	Program priorytetowy Azbest 2019-2020	Demontaż, transport i unieszkodliwianie wyrobów zawierających azbest z terenu Miasta i Gminy Skępe	0,00	43.946,60	

Lp.	Podmiot udzielający dotacji	Podmiot przekazujący środki finansowe	Program, w ramach którego została przekazana dotacja	Inwestycja lub przedsięwzięcie objęte dotacją	Plan dotacji na 2020 r. w złotych	Wysokość przekazanej dotacji w 2020 r. w zł	Uwagi (w tym w zakresie nie zrealizowania założonego planu)
Razem					161481,48	2930486,62	

4) Wieloletnia Prognoza Finansowa

Podstawowym zadaniem WPF jest określenie zdolności inwestycyjnej i kredytowej Miasta i Gminy Skępe w kontekście realizacji planu inwestycyjnego.

Prezentuje ona limity wydatków określone dla każdego przedsięwzięcia, obejmuje prognozę kwoty długu oraz odzwierciedla wskaźniki zadłużenia na przestrzeni lat objętych prognozą.

Najbardziej istotnym elementem jest prognoza zadłużenia gdyż to ona determinuje możliwości rozwojowe gminy w kolejnych latach.

Prognoza limitu zadłużenia i spłaty rat na dzień 31.12.2020

Rok	Kwota długu	Spłata długu
2020	18 057.596,00 zł	1 453 503,00 zł
2021	17 040 507,00 zł	1 017 089,00 zł
2022	15 542 237,00 zł	1 498 270,00 zł
2023	13 901 525,00 zł	1 640 712,00 zł
2024	12 480 455,00 zł	1 421 070,00 zł
2025	10 795 343,00 zł	1 685 112,00 zł
2026	9 010 031,00 zł	1 785 312,00 zł
2027	7 385 719,00 zł	1 624 312,00 zł
2028	5 761 407 ,00 zł	1 624 312,00 zł

Rok	Kwota długu	Splata długu
2029	4 067 095,00 zł	1 694 312,00 zł
2030	2 592 783,00 zł	1 474 312,00 zł
2031	2 067 500,00 zł	525 283,00 zł
2032	1 630 000,00 zł	437 500,00 zł
2033	1 350 000,00 zł	280 000,00 zł
2034	1 020 000,00	330 000,00 zł
2035	690 000,00	330 000,00 zł
2036	510 000,00	180 000,00 zł
2037	330 000,00	180 000,00 zł
2038	150 000,00	180 000,00 zł
2039	0,00	150 000,00 zł

5) Realizacja budżetu obywatelskiego (partycypacyjnego)

Budżet obywatelski jest ważnym narzędziem polityki lokalnej, gdyż daje możliwość decydowania o wydatkowaniu środków mieszkańcom.

W Mieście i Gminie Skępe funkcjonuje on w formie funduszu sołeckiego, który został uregulowany odpowiednią ustawą.

W 2020 roku w ramach tego instrumentu wydatkowano kwotę 328.245,40 zł.

Zestawienie zbiorcze z wykonania wydatków funduszu sołeckiego według poszczególnych sołectw

Lp.	Nazwa jednostki pomocniczej	Kwota ogółem	Przedsięwzięcia (zadania)	Kwota na dane przedsięwzięcia	Dział / rozdział / paragraf	Plan na 2020 rok	Wykonanie wydatków funduszu sołeckiego na dzień 31.12.2020 r.
1.	Boguchwała	17.026,24	– zakup materiałów do remontu dróg	10.000,00	600 - 60016 § 4210	10.000,00	10.000,00
			– zakup używanej równiarki	3.500,00	900 - 90095 § 6060	3.500,00	3.500,00
			– melioracje – konserwacje gminnych rowów melioracyjnych	2.526,24	010 - 01009 § 4300	2.527,00	2.526,00
			– odśnieżanie dróg gminnych	1.000,00	600 - 60016 § 4300	1.000,00	0,00

Lp.	Nazwa jednostki pomocniczej	Kwota ogółem	Przedsięwzięcia (zadania)	Kwota na dane przedsięwzięcia	Dział / rozdział / paragraf	Plan na 2020 rok	Wykonanie wydatków funduszu sołeckiego na dzień 31.12.2020 r.
Razem: 16.026,00							
2.	Czermno	21.635,55	– zakup materiałów do remontu dróg	10.000,00	600 - 60016 § 4210	10.000,00	10.000,00
			– zakup używanej równiarki	4.500,00	900 - 90095 § 6060	4.500,00	4.500,00
			– zakup elementów siłowni plenerowej w celu	5.135,55	900 - 90095 § 4210	5.136,00	4.400,00

Lp.	Nazwa jednostki pomocniczej	Kwota ogółem	Przedsięwzięcia (zadania)	Kwota na dane przedsięwzięcia	Dział / rozdział / paragraf	Plan na 2020 rok	Wykonanie wydatków funduszu sołectkiego na dzień 31.12.2020 r.
			zamontowania przy Szkole Podstawowej w Czermnie				
			– melioracje – konserwacje gminnych rowów melioracyjnych	2.000,00	010 - 01009 § 4300	2.000,00	2.000,00
Razem: 20.900,00							

Lp.	Nazwa jednostki pomocniczej	Kwota ogółem	Przedsięwzięcia (zadania)	Kwota na dane przedsięwzięcia	Dział / rozdział / paragraf	Plan na 2020 rok	Wykonanie wydatków funduszu sołeckiego na dzień 31.12.2020 r.
3.	Franciszkowo	13.122,43	– zakup materiałów do remontu dróg	9.300,00	600 - 60016 § 4210	9.300,00	9.300,00
			– zakup używanej równiarki	3.000,00	900 - 90095 § 6060	3.000,00	3.000,00
			– melioracje – konserwacje gminnych rowów melioracyjnych	822,43	010 - 01009 § 4300	823,00	822,20
Razem: 13.122,20							

Lp.	Nazwa jednostki pomocniczej	Kwota ogółem	Przedsięwzięcia (zadania)	Kwota na dane przedsięwzięcia	Dział / rozdział / paragraf	Plan na 2020 rok	Wykonanie wydatków funduszu sołeckiego na dzień 31.12.2020 r.
4.	Huta	17.496,57	– zakup materiałów na ocieplenie i pomalowanie budynku świetlicy wiejskiej	10.000,00	921 - 92109 § 4210	10.000,00	10.000,00
			– zakup używanej równiarki	3.500,00	900 - 90095 § 6060	3.500,00	3.500,00
			– zakup zmywarki na wyposażenie świetlicy wiejskiej w Hucie	1.500,00	921 - 92109 §4210	1.500,00	1.500,00
			– zakup sprzętu muzycznego	2.496,57	921 - 92109 § 4210	2.497,00	2.496,00

Lp.	Nazwa jednostki pomocniczej	Kwota ogółem	Przedsięwzięcia (zadania)	Kwota na dane przedsięwzięcia	Dział / rozdział / paragraf	Plan na 2020 rok	Wykonanie wydatków funduszu sołeckiego na dzień 31.12.2020 r.
			na wyposażenie świetlicy wiejskiej w Hucie				
Razem: 17.496,00							
5.	Jarczewo	21.588,51	– zakup materiałów do remontu dróg	11.088,51	600 - 60016 § 4210	11.089,00	11.088,51
			– zakup używanej równiarki	4.500,00	900 - 90095 § 6060	4.500,00	4.500,00
			– zakup sprzętu pożarniczo - ratowniczego	3.000,00	754 - 75412 § 4210	3.000,00	2.999,97

Lp.	Nazwa jednostki pomocniczej	Kwota ogółem	Przedsięwzięcia (zadania)	Kwota na dane przedsięwzięcia	Dział / rozdział / paragraf	Plan na 2020 rok	Wykonanie wydatków funduszu sołectkiego na dzień 31.12.2020 r.
			dla OSP Jarczewo				
			– organizacja warsztatów i zajęć promujących sołectwo	453,00	921 - 92105 § 4220	453,00	452,44
			– zakup materiałów i wyposażenia do świetlicy wiejskiej w Jarczewie	614,00	921 - 92109 § 4210	614,00	613,50
			– zakup materiałów, wyposażenia i środków	1.933,00	921 - 92109 § 4210	1.933,00	1.926,00

Lp.	Nazwa jednostki pomocniczej	Kwota ogółem	Przedsięwzięcia (zadania)	Kwota na dane przedsięwzięcia	Dział / rozdział / paragraf	Plan na 2020 rok	Wykonanie wydatków funduszu sołeckiego na dzień 31.12.2020 r.
			czystości do świetlicy wiejskiej w Jarczewie				
Razem: 21.580,42							
6.	Likiec	19.377,93	– zakup materiałów do remontu dróg	6.000,00	600 - 60016 § 4210	6.000,00	6.000,00
			– zakup używanej równiarki	4.000,00	900 - 90095 § 6060	4.000,00	4.000,00
			– melioracje – konserwacje gminnych rowów	3.500,00	010 - 01009 § 4300	3.500,00	3.500,00

Lp.	Nazwa jednostki pomocniczej	Kwota ogółem	Przedsięwzięcia (zadania)	Kwota na dane przedsięwzięcia	Dział / rozdział / paragraf	Plan na 2020 rok	Wykonanie wydatków funduszu sołectkiego na dzień 31.12.2020 r.
			melioracyjnych				
			– odśnieżanie dróg gminnych	1.000,00	600 - 60016 § 4300	1.000,00	0,00
			– zakup środków czystości na wyposażenie świetlicy wiejskiej w Likcu	200,00	921 - 92109 § 4210	200,00	199,99
			– organizacja warsztatów i zajęć promujących sołectwo	500,00	921 - 92105 § 4220	500,00	500,00

Lp.	Nazwa jednostki pomocniczej	Kwota ogółem	Przedsięwzięcia (zadania)	Kwota na dane przedsięwzięcia	Dział / rozdział / paragraf	Plan na 2020 rok	Wykonanie wydatków funduszu sołeckiego na dzień 31.12.2020 r.
			– remont mostu drogowego na drodze gminnej w miejscowości Likiec	4.177,93	600 – 60016 § 4270	4.178,00	4.177,93
Razem: 18.377,92							

7.	Lubówiec	16.461,83	– zakup materiałów do remontu dróg	8.000,00	600 - 60016 § 4210	8.000,00	8.000,00
			– zakup kostki brukowej w celu utwardzenia terenu przy świetlicy wiejskiej w Lubówc	4.361,83	921 - 92109 § 4210	4.362,00	4.361,83
			– zakup materiałów do położenia kostki brukowej przy świetlicy wiejskiej w Lubówc	300,00	921 - 92109 § 4210	300,00	300,00
			– zakup używanej równiarki	3.300,00	900 - 90095 § 6060	3.300,00	3.300,00
			– odśnieżanie dróg gminnych	500,00	600 - 60016 § 4300	500,00	0,00
Razem: 15.961,83							
8.	Łąkie	32.218,15	– Przebudowa ul. Centralnej	14.000,00	600 - 60016 § 6050	14.000,00	14.000,00

			w Łąkiem				
			– zakup materiałów do remontu dróg	9.018,15	600 - 60016 § 4210	9.019,00	9.018,15
			– zakup używanej równiarki	6.500,00	900 - 90095 § 6060	6.500,00	6.500,00
			– organizacja warsztatów i zajęć promujących sołectwo	700,00	921 - 92105 § 4220	700,00	698,69
			– zakup materiałów na boisko do siatkówki plażowej	1.500,00	926 - 92605 § 4210	1.500,00	1.495,68
			– zakup paliwa do kosiarki i nawozu na boisko sportowe w Łąkiem	500,00	926 - 92605 § 4210	500,00	486,92
Razem: 32.199,44							
9.	Ławiczek	14.956,75	– zakup materiałów do remontu	10.656,75	600 - 60016 § 4210	10.657,00	10.656,75

			dróg				
			– zakup używanej równiarki	3.000,00	900 - 90095 § 6060	3.000,00	3.000,00
			– melioracje – konserwacje gminnych rowów melioracyjnych	1.300,00	010 - 01009 § 4300	1.300,00	1.300,00
Razem: 14.956,75							
10.	Moczaźła	24.692,75	– zakup materiałów do remontu dróg	13.992,75	600 - 60016 § 4210	13.993,00	13.992,75
			– zakup używanej równiarki	5.000,00	900 - 90095 § 6060	5.000,00	5.000,00
			– zakup materiałów i wyposażenia do świetlicy wiejskiej w Kukowie	3.000,00	921 - 92109 § 4210	3.000,00	2.999,80

			– melioracje – konserwacje gminnych rowów melioracyjnych	2.000,00	010 - 01009 § 4300	2.000,00	2.000,00
			– zakup podkaszarki w celu pielęgnacji terenu wokół świetlicy wiejskiej w Kukowie	700,00	921 - 92109 § 4210	700,00	499,00
Razem: 24.491,55							
11	Sarnowo	13.216,50	– zakup materiałów do remontu dróg	10.216,50	600 - 60016 § 4210	10.217,00	10.216,50
			– zakup używanej równiarki	3.000,00	900 - 90095 § 6060	3.000,00	3.000,00
Razem: 13.216,50							

12	Rumunki Skępskie	14.768,61	– zakup materiałów do remontu dróg	9.768,61	600 - 60016 § 4210	9.769,00	9.717,27
			– zakup używanej równiarki	3.000,00	900 - 90095 § 6060	3.000,00	3.000,00
			– melioracje – konserwacje gminnych rowów melioracyjnych	2.000,00	010 - 01009 § 4300	2.000,00	2.000,00
Razem: 14.717,27							
13	Wioska	25.868,59	– zakup altany dla sołectwa Wioska	6.168,59	900 - 90095 § 4210	6.169,00	6.168,00
			– zakup używanej równiarki	5.200,00	900 - 90095 § 6060	5.200,00	5.200,00
			– organizacja warsztatów i zajęć promujących sołectwo	1.000,00	921 - 92105 § 4210	1.000,00	668,60
				2.500,00	921 - 92105 § 4220	2.500,00	943,37

				1.000,00	921 - 92105 § 4190	1.000,00	880,00
			– organizacja spotkania kulturalno-sportowego w ramach obchodów 70-lecia OSP Wioska dla mieszkańców sołectwa Wioska	4.500,00	921 - 92105 § 4220	2.750,00	1.450,10
					921 - 92105 § 4300	1.750,00	1.750,00
			– zakup materiałów do remontu dróg	2.500,00	600 - 60016 § 4210	2.500,00	2.500,00
			– zakup elementów umundurowania oraz sprzętu ratowniczego dla OSP Wioska	3.000,00	754-75412 § 4210	3.000,00	3.000,00
Razem: 22.560,07							

14.	Wólka	36.968,57	– Budowa parkingu przy Szkole Podstawowej w Wólce	20.000,00	801 - 80101 § 6050	20.000,00	19.530,25
			– zakup używanej równiarki	7.500,00	900 - 90095 § 6060	7.500,00	7.500,00
			– zakup i montaż urządzenia klimatyzacji do pomieszczenia w świetlicy wiejskiej w Wólce	5.000,00	921 - 92109 § 6060	5.000,00	5.000,00
			– melioracje – konserwacje gminnych rowów melioracyjnych	3.000,00	010 - 01009 § 4300	3.000,00	3.000,00
			– zakup materiałów do remontu dróg	1.468,57	600 - 60016 § 4210	1.469,00	1.468,57
Razem: 36.498,82							

15.	Żagno	30.760,11	– „Przebudowa ul. Rynek, ul. Krótkiej oraz części ul. Świerkowej w Józefkowie”	23.000,00	600 - 60016 § 6050	23.000,00	23.000,00
			– zakup używanej równiarki	6.200,00	900 - 90095 § 6060	6.200,00	6.200,00
			– zakup materiałów do remontu dróg	1.000,00	600 - 60016 § 4210	1.000,00	1.000,00
			– zakup lustra drogowego w celu zamontowania na drodze gminnej w Józefkowie	560,11	600 - 60016 § 4210	561,00	369,00
Razem: 30.569,00							
16	Żuchowo	20.506,74	– zakup materiałów do remontu dróg	5.000,00	600 - 60016 § 4210	5.000,00	4.991,66
			– zakup używanej równiarki	4.200,00	900 - 90095 § 6060	4.200,00	4.200,00

			– zakup agregatu chłodniczego do świetlicy wiejskiej w Żuchowie	4.900,00	921 - 92109 § 4210	4.900,00	0,00
			– zakup materiałów do remontu garażu znajdującego się przy świetlicy wiejskiej w Żuchowie	5.731,74	921 - 92109 § 4210	5.732,00	5.705,58
			– zakup i eksploatacja podkaszarki w celu pielęgnacji terenu wokół świetlicy wiejskiej w Żuchowie	675,00	921 - 92109 § 4210	675,00	674,39
Razem: 15.571,63							
Razem	340.665,83			340.665,83		340.673,00	328.245,40

IV. INFORMACJA O STANIE MIENIA KOMUNALNEGO

Powierzchni Miasta i Gminy Skępe wynosi 17.872 ha. Największy udział w powierzchni Miasta i Gminy mają użytki rolne, stanowiące 54,29% terenów.

Powierzchnie leśne oraz grunty zadrzewione stanowią 39,44%, natomiast tereny zabudowane i zurbanizowane to 3,66 % obszaru Miasta i Gminy Skępe.

Funkcjonalna struktura przestrzeni Miasta i Gminy Skępe wpływa na jej strukturę własnościową. Grunty te stanowią własność Skarbu Państwa, Miasta i Gminy Skępe, osób fizycznych, spółdzielni, kościołów, powiatu, województwa oraz osób prawnych. Szczegółowe dane na temat własności gruntów przedstawia zamieszczona poniżej tabela.

Struktura własności gruntów	Powierzchnia(ha)		Udział(%)	
	Miasto	Obszar wiejski	Miasto	Obszar miejski
Grunty Skarbu Państwa	245	6.040	33	35,29
Grunty Zasobu Własności Rolnej Skarbu Państwa	0	143	0	0,85
Grunty w zarządzie Państwowego Gospodarstwa Leśnego Lasy Państwowe	24	2778	3,48	16,22
Grunty w zarządzie państwowych jednostek organizacyjnych	6	25	0,80	0,16
Pozostałe grunty Skarbu Państwa	215	3094	28,72	18,06
Grunty Skarbu Państwa przekazane w użytkowanie wieczyste	18	35	2,41	0,20
Grunty Miasta i Gminy Skępe	67	249	8,97	1,45
Grunty Miasta i Gminy Skępe przekazane w użytkowanie wieczyste	2	0	0,26	0
Grunty będące własnością	0	2	0	0,01

Struktura własności gruntów	Powierzchnia(ha)		Udział(%)	
	Miasto	Obszar wiejski	Miasto	Obszar miejski
samorządowych osób prawnych				
Grunty osób fizycznych	388	10.309	52,08	60,14
Grunty osób fizycznych wchodzące w skład gospodarstw rolnych	152	9.041	20,41	52,79
Grunty osób fizycznych nie wchodzące w skład gospodarstw rolnych	236	1287	31,67	7,51
Grunty spółdzielni	2	0	0,25	0
Grunty kościołów i związków wyznaniowych	8	3	1,05	0,02
Grunty powiatów	7	46	0,93	0,27
Grunty województw	0	3	0	0,02
Grunty pozostałych osób prawnych	8	440	1,05	2,60
Razem:	745	17.127	100	100

Dane o zmianach w stanie mienia komunalnego

Rok 2016

1. Nabycie mienia w drodze cywilno - prawnej

a) działka nr ew. 49/1 o pow. 0,0500 ha położona w miejscowości

Lubówiec, gmina Skępe, zabudowana budynkiem handlowo -

usługowym -

z przeznaczeniem na świetlicę wiejską - 45.000,00 zł.

b) Nieodpłatne nabycie od Agencji Nieruchomości Rolnych nieruchomości

położonych w miejscowości Wioska:

- ✓ lokalu użytkowo - biurowego o pow. 214,16 m² - wartość 187.900,00 zł,
- ✓ lokal użytkowy - "Przedszkole" o pow. 289,75 ha - wartość 354.700,00 zł
- ✓ budynek mieszkalny o pow. 124,13 m² - wartość 90.000,00 zł
- ✓ działka nr ew. 33/9 o pow. 0,0656 ha(udział66392/120473) - wartość 4.400,00 zł
- ✓ działka nr ew. 33/19 o pow. 0,0291 ha - wartość 56.131,00 zł
- ✓ działka nr ew. 33/8 o pow. 0,4545 ha - wartość 23.753,88 zł

2. Działki przejęte na podstawie decyzji Burmistrza Miasta i Gminy Skępe zgodnie z art. 98 ust. 1 ustawy z dnia 21 sierpnia 1997r. o gospodarce nieruchomościami(Dz. U z 2018r., poz. 2204 ze zm.):

- ✓ 23/1 o pow. 0,1291 ha położona w miejscowości Wólka
- ✓ 23/2 o pow. 0,1085 ha położona w miejscowości Wólka

Łączna powierzchnia nabytych nieruchomości w roku 2016 wynosi 0,5992 ha

Rok 2017

3. Nabycie mienia w drodze cywilno - prawnej

- a) działka nr ew. 197/1 o pow. 0,0282 ha położona w miejscowości Żagno, gmina Skępe - 2.900,00 zł
- b) zamian działki nr ew. 317/2 o pow. 0,0115 ha będącej własnością osoby fizycznej na działkę nr ew. 318/1 o pow. 0,0242 ha będącej własnością Miasta i Gminy Skępe, położonych w mieście Skępe(dopłata 9.263,55 zł na rzecz UMIG Skępe).

- c) nieodpłatne nabycie od PKP prawa użytkowania wieczystego gruntu - działki nr ew. 571/3 o pow. 0,5420 ha położonej w miejscowości Czeremo - wartość 23.156,88
- d) nieodpłatne nabycie od PKP prawa użytkowania wieczystego gruntu - działki nr ew. 67/5 o pow. 0,0455 ha, 67/8 o pow. 0,4854 ha, 791/3 o pow. 0,8270 ha, 67/4 o pow. 0,8727 ha, 791/5 o pow. 1,2976 ha położonych w mieście Skępe - wartość 177.715,35 zł

Łączna powierzchnia nabytych nieruchomości w roku 2017 wynosi 4,1341 ha

Rok 2018

4. Nabycie mienia w drodze cywilno - prawnej

- a) działka nr ew. 265 o pow. 0,0800 ha w mieście Skępe - z przeznaczeniem pod urządzenia infrastruktury technicznej - 32.500,00zł.
- b) działka nr ew. 264 o pow. 0,0100 ha w mieście Skępe - z przeznaczeniem pod urządzenia infrastruktury technicznej - 4.100,00 zł.
- c) działka nr ew. 154/2 o pow. 0,0783 ha w mieście Skępe, zabudowana budynkiem po byłym posterunku Policji wraz z garażem - 44.575,20 zł (cena uwzględnia 90% bonifikatę od ceny nieruchomości określonej przez rzeczoznawcę majątkowego przyznanej przez Wojewodę Kujawsko - Pomorskiego).

- 5. Sprzedaż działki nr ew. 3/65 o pow. 0,0090 ha w miejscowości Wólka, gmina Skępe na poszerzenie sąsiedniej nieruchomości - 2.952,00 zł.

6. Działki przejęte na podstawie decyzji Burmistrza Miasta i Gminy Skępe zgodnie z art. 98 ust. 1 ustawy z dnia 21 sierpnia 1997r. o gospodarce nieruchomościami(Dz. U z 2018r., poz. 2204 ze zm.):

- ✓ 935/6 o pow. 0,0197 ha położona w mieście Skępe,
- ✓ 935/4 o pow. 0,0029 ha położona w mieście Skępe,
- ✓ 938/11 o pow. 0,0246 ha położona w mieście Skępe,
- ✓ 938/13 o pow. 0,0192 ha położona w mieście Skępe,
- ✓ 945/6 o pow. 0,0411 ha położona w mieście Skępe,
- ✓ 945/10 o pow. 0,0067 ha położona w mieście Skępe,

7. Działki przejęte na podstawie decyzji Starosty Lipnowskiego zgodnie z art. 12 ust. 4 pkt 2 ustawy z dnia 10 kwietnia 2003 roku o szczegółowych zasadach przygotowania i realizacji inwestycji w zakresie dróg publicznych (Dz. U z 2018r., poz. 1474 ze zm.):

- ✓ 466/1 o pow. 0,0346 ha położona w miejscowości Żagno
- ✓ 472/1 o pow. 0,0101 ha położona w miejscowości Żagno
- ✓ 187/1 o pow. 0,0331 ha położona w miejscowości Żagno
- ✓ 350/1 o pow. 0,0038 ha położona w miejscowości Żagno
- ✓ 320/1 o pow. 0,0045 ha położona w miejscowości Żagno
- ✓ 196/1 o pow. 0,0029 ha położona w miejscowości Żagno
- ✓ 2163/7 o pow. 0,0077 ha położona w miejscowości Żagno
- ✓ 188/1 o pow. 0,0006 ha położona w miejscowości Żagno
- ✓ 473/1 o pow. 0,0380 ha położona w miejscowości Żagno
- ✓ 2163/5 o pow. 0,0025 ha położona w miejscowości Żagno
- ✓ 174/6 o pow. 0,0040 ha położona w miejscowości Żagno
- ✓ 174/8 o pow. 0,0019 ha położona w miejscowości Żagno
- ✓ 165/3 o pow. 0,0022 ha położona w miejscowości Żagno

- ✓ 166/10 o pow. 0,0157 ha położona w miejscowości Żagno
- ✓ 166/6 o pow. 0,0008 ha położona w miejscowości Żagno
- ✓ 178/1 o pow. 0,0160 ha położona w miejscowości Żagno
- ✓ 179/1 o pow. 0,0219 ha położona w miejscowości Żagno
- ✓ 191/1 o pow. 0,0142 ha położona w miejscowości Żagno
- ✓ 194/1 o pow. 0,1183 ha położona w miejscowości Żagno
- ✓ 166/8 o pow. 0,0017 ha położona w miejscowości Żagno
- ✓ 189/1 o pow. 0,0129 ha położona w miejscowości Żagno
- ✓ 190/1 o pow. 0,0055 ha położona w miejscowości Żagno
- ✓ 192/1 o pow. 0,0447 ha położona w miejscowości Żagno
- ✓ 468/1 o pow. 0,0786 ha położona w miejscowości Żagno
- ✓ 197/3 o pow. 0,1110 ha położona w miejscowości Żagno
- ✓ 196/1 o pow. 0,0029 ha położona w miejscowości Żagno
- ✓ 180/1 o pow. 0,0270 ha położona w miejscowości Żagno
- ✓ 479/1 o pow. 0,0036 ha położona w miejscowości Żagno
- ✓ 180/1 o pow. 0,0270 ha położona w miejscowości Żagno
- ✓ 473/1 o pow. 0,0380 ha położona w miejscowości Żagno
- ✓ 198/1 o pow. 0,0072 ha położona w miejscowości Żagno

8. Nabycie przez zasiedzenie następujących nieruchomości:

- ✓ działki nr ew. 40, 54, 58, 71, 92, 93, 100, 132/1, 142, 146/1, 160/1, 162/3, 167/1, 168/1, 173/1, 173/2, 186, 188, 200, 205, 206, 210, 215, 219, 221, 222, 225, 228, 231, 234, 250, 259, 267, 276, 286, 295, 296, 302, 306, 308, 310, 322, 354, 397, 407, 409, 469 o łącznej powierzchni 11,0253 ha położone w obrębie Żagno,

- ✓ działki nr ew. 6, 13, 17, 27, 58, 73, 80, 98, 100/6, 112/3, 133, 142, 165, 217, 218, 294, 303, 328/3, 342, 349/2, 375, 379, 385, 389, 391 o łącznej powierzchni 9,4975 ha położone w obrębie Jarczewo
- ✓ działki nr ew. 23/1, 23/2, 24, 77, 139 o łącznej powierzchni 4,5700 ha położonych w obrębie Lubówiec
- ✓ działki nr ew. 3, 28/2, 31, 60, 74, 88, 93/3, 136, 167, 187, 215, 217/2, 226, 241, 245/1, 246, 290, 317, 323 o łącznej powierzchni 7,0900 ha położone w obrębie Kukowo
- ✓ działki nr ew. 25, 28, 31 o łącznej powierzchni 1,9800 ha położone w obrębie Wioska
- ✓ działki nr ew. 3/2, 41/6, 42/3, 49, 65, 66, 68, 125, 133, 154, 159, 163, 165, 169, 172, 192/2, 194 o łącznej powierzchni 4,8600 ha położone w obrębie Szczekarzewo
- ✓ działki nr ew. 55, 63, 93, 128/2, 134, 138, 166, 173, 174, 179, 183, 191, 192, 198, 215, 221, 237, 253, 258, 269, 305, 312 o łącznej powierzchni 5,6600 ha położone w obrębie Żuchowo
- ✓ działki nr ew. 2, 7, 34, 42, 57, 61, 70/1, 70/2, 92/5, 92/6, 92/7, 93/3, 97/6, 97/7, 97/8, 983/3, 99/4, 100/9, 106/6, 108/1, 109/1, 110/1, 116/4, 181, 210, 243, 299, 316, 322, 334/1, 334/2, 334/3, 344, 353, 359, 361, 363, 369, 415, 422, 466/3, 476, 479, 483, 485, 487, 491/1, 492, 494, 512/1, 515, 516, 525, 565, 588, 589, 591, 625, 637/2, 637/3, 685, 688, 693, 699, 701, 707, 711, 719, 721, 724 o łącznej powierzchni 21,9900 ha położone w obrębie Czermno
- ✓ działki nr ew. 11/1, 13/1, 13/2, 24/2, 25, 39, 69/3, 75/3, 86, 127, 130, 133/6, 163, 183, 190, 202/1, 216/2, 219/8, 267/1, 311, 335/1, 336/6

475, 484, 512/1 o łącznej powierzchni 12,6008 ha położone w obrębie Boguchwała

- ✓ działki nr ew. 37/1, 37/3, 115, 165, 185/3, 186/1 195/3 196/3, 230/3, 246, 259, 265, 281, 286, 289, 308, 319, 352, 354, 355/1, 359, 361, 381, 409/2, 412, 429, 461/1, 461/2, 502, 511, 543, 555, 568 o łącznej powierzchni 12,2800 ha położone w obrębie Huta
- ✓ działki nr ew. 4, 26, 28, 33, 49, 51, 60, 78, 88/1, 88/2, 95, 109/2, 109/3, 113, 124, 137, 164, 165/2, 169/1, 181/2, 183/2, 245/2, 248/2, 250, 263, 265, 287, 297, 311/2, 321/6, 322/11, 324, 326/2, 326/3, 335, 338, 360/2, 366/2, 393, 394, 417/2, 441, 501, 514, 516, 543, 552/2, 572, 579 o łącznej powierzchni 12,4300 ha położone w obrębie Likiec
- ✓ działki nr ew. 1, 6, 18, 22, 34, 36, 46, 60, 64, 66, 68, 72, 74/1, 78, 110, 136, 184, 193, 195, 257, 402, 424, 434, 481/2, 482, 525, 542, 549, 557, 603, 605, 652/1, 652/2, 660, 730, 764, 783/2, 785/2, 795 o łącznej powierzchni 11,0353 ha położone w obrębie Ławiczek
- ✓ działki nr ew. 8/5, 13, 17, 24, 81/3 96/3, 105, 159, 163/3, 165, 169, 185, 204, 229, 257, 442, 443, 444, 985, 1035, 1073, 1101, 1140, 1217, 1227, 1286, 1357/4, 1361, 1370, 1415, 1425, 1429, 1435, 1447/3, 1479, 1487, 1488, 1524/1, 1543, 1547, 1548, 1549, 1626, 1635/4, 1636, 1655, 1689 o łącznej powierzchni 20,3375 ha położone w obrębie Rumunki Skępskie
- ✓ działki nr ew. 703/5, 704/2, 928, 937/3, 946/2 950/5, 953, 985, 1007, 1293 o łącznej powierzchni 4,0790 ha położone w obrębie 5, miasto Skępe

- ✓ działki nr ew. 298/1, 298/3, 298/4, 351, 365, 379, 405, 434, 447, 489, 1530 o łącznej powierzchni 1,6529 ha położonych w obrębie 4, miasto Skępe

Rok 2019

1. Działki przejęte na podstawie decyzji Burmistrza Miasta i Gminy Skępe zgodnie z art. 98 ust. 1 ustawy z dnia 21 sierpnia 1997r. o gospodarce nieruchomościami (Dz. U z 2018r., poz. 2204 ze zm.):

- ✓ 510/17 o pow. 0,0119 ha położona w miejscowości Likiec,

Rok 2020

1. Działka nr ew. 728/3 opow. 0,0043 ha położona w mieście Skępe – nabycie darowizną pod przepompownię ścieków.
2. Sprzedaż działki nr ew. 793/13 o pow. 0,1449 ha w mieście Skępe na – 54.661,20 zł.
3. Nabycie działki nr ew. 950/2 o pow. 0,0113 ha położona w mieście Skępe - nabycie pod przepompownię ścieków- 4.972 zł.
4. Nabycie działki nr ew. 25/5 ha o pow. 0,0380 ha położona w mieście Skępe - nabycie pod przepompownię ścieków- 17.500 zł.
5. Nabycie działki nr ew. 467/10 o pow. 0,0062 ha położona w miejscowości Żagno - nabycie pod przepompownię ścieków- 2.700 zł.
6. Zamian działki nr ew. 523/1 o pow. 0,0340ha na działkę nr ew. 521/6 o pow. 0,0340 ha w mieście Skępe- bez rozliczeń finansowych.
7. Nieodpłatne nabycie od Krajowego Ośrodka Wsparcia Rolnictwa:
 - działki nr ew. 36/4 o pow. 0,0375 ha w miejscowości Likiec,
 - działki nr ew. 375/3 o pow. 0,02 ha w miejscowości Likiec,
 - działki nr ew. 1426/4 o pow. 0,11 ha w miejscowości Rumunki Skępskie,

- działki nr ew. 1612 o pow. 0,0498 ha w miejscowości Wólka

stanowiące drogi dojazdowe.

Łączna powierzchnia nabytych nieruchomości w roku 2020 wynosi 0,2173 ha

V. INFORMACJA O REALIZACJI POLITYK, PROGRAMÓW I STRATEGII

1. Strategie rozwoju

Rozwój w ujęciu ogólnym polega na pozytywnych przemianach o charakterze ilościowym i jakościowym. Jest to proces opierający się na czynnikach endogenicznych i egzogenicznych. Rozwój lokalny to zharmonizowane i systematyczne działanie społeczności, władzy publicznej oraz pozostałych podmiotów funkcjonujących w danej jednostce terytorialnej, zmierzające do kreowania nowych i poprawy istniejących walorów użytkowych w danej jednostce samorządu terytorialnego, tworzenia korzystnych warunków dla gospodarki oraz zapewnienia ładu przestrzennego i ekologicznego¹. Rozwój ten zazwyczaj jest ujęty w ramy opracowanych programów rozwojowych szerzej zwanych strategiami.

Zakres i rodzaj tych dokumentów zależy jest m.in. od filozofii planowania lokalnego przyjętych w określonych strukturach. Samorząd Województwa Kujawsko – Pomorskiego, który posiada narzędzia do kształtowania polityki rozwoju lokalnego tj. dysponuje środkami Regionalnego Programu Operacyjnego Województwa Kujawsko – Pomorskiego na lata 2014-2020 oraz Programu Rozwoju Obszarów Wiejskich na lata 2014-2020 wprowadził unikalny na tle kraju system polityki terytorialnej. Oparty jest on na zintegrowanym podejściu do rozwoju społeczno-gospodarczego z uwzględnieniem relacji funkcjonalno-przestrzennych danego obszaru. Terytorialny wymiar polityki rozwoju realizowany jest przez określenie obszarów funkcjonalno-przestrzennych związanych z procesami gospodarczymi i społecznymi w celu optymalnego wykorzystania endogenicznych czynników rozwoju oraz wykreowania nowych form współpracy pomiędzy jednostkami samorządu terytorialnego.

¹ Graczyk M., Zarządzanie inwestycjami komunalnymi, Oficyna Wydawnicza Branta, Bydgoszcz-Zielona Góra, 2008;

Polityka Terytorialna w Województwie Kujawsko-Pomorskim prowadzona jest na 4 poziomach:

1. Poziom wojewódzki – obejmuje miasta Bydgoszcz i Toruń oraz obszar powiązany z nimi funkcjonalnie (ZIT wojewódzki).
2. Poziom regionalny i subregionalny - obejmuje miasta Włocławek, Grudziądz i Inowrocław wraz z obszarami powiązаныmi z nimi funkcjonalnie (OSI miast regionalnych/subregionalnych).
3. Poziom ponadlokalny (powiatowy) – obejmuje obszar powiatu ziemskiego (Obszary Rozwoju Społeczno-Gospodarczego).
4. Poziom lokalny – w ramach realizacji idei rozwoju lokalnego kierowanego przez społeczność (RLKS).

W przypadku Miasta i Gminy Skępe planowanie odbywa się na dwóch ostatnich poziomach i to one zostaną przedstawione w dalszej części raportu.

2. Strategia Rozwoju Obszaru Społeczno-Gospodarczego Powiatu Lipnowskiego

W skład obszaru Rozwoju Obszaru Społeczno – Gospodarczego Powiatu Lipnowskiego wchodzi wszystkie samorzady z terenu powiatu włączając w to samorząd powiatowy. Prace specjalnie powołanego komitetu pozwoliły na opracowanie a następnie zatwierdzenie strategii (Uchwała Nr 7/KSPL/2015 Komitetu Sterującego Obszaru Rozwoju Społeczno – Gospodarczego Powiatu Lipnowskiego z dnia 30.09.2015 r. w sprawie zatwierdzenia projektu Strategii Rozwoju Obszaru Społeczno – Gospodarczego Powiatu Lipnowskiego oraz listy projektów stanowiących integralną część Strategii w celu przeprowadzenia konsultacji

społecznych). Dokument ten był wielokrotnie zmieniany i obecnie obowiązuje 19 wersja z dnia 15.02.2021 r.

Dla Obszaru Rozwoju Społeczno – Gospodarczego Powiatu Lipnowskiego podstawowym celem i misją na lata 2014 - 2020 jest: Rozwój gospodarczy drogą do rozkwitu nowoczesnego społeczeństwa. Za najważniejsze zidentyfikowane obszary wymagające interwencji w ramach ORSG PL zostały uznane obszary wydzielone w następujący sposób:

1. Rozwój gospodarki i rynku pracy,
2. Rozwój infrastruktury,
3. Rozwój kreatywnego społeczeństwa,
4. Zachowanie dziedzictwa naturalnego.

W ramach strategii wydzielono również sześć priorytetów inwestycyjnych:

1. Spójna przestrzeń gospodarcza,
2. Dostęp do infrastruktury i usług,
3. Aktywizacja przeciwko zagrożeniom społecznym,
4. Kreatywna jednostka, kreatywne społeczeństwo,
5. Natura dziedzictwem obszaru,
6. Bogactwo tradycji i kultury.

Gmina Skępe w ramach strategii realizuje bądź będzie realizować kilka przedsięwzięć finansowanych ze środków Europejskiego Funduszu Rozwoju Regionalnego oraz Europejskiego Funduszu Społecznego w ramach Regionalnego Programu Operacyjnego Województwa Kujawsko – Pomorskiego na lata 2014-2020. Ich obecność na tzw. liście podstawowej nie oznacza automatycznego przyznania dofinansowania, gdyż poszczególne aplikacje projektowe muszą zostać poddane

ocenie w otwartych konkursach dedykowanych polityce terytorialnej, których organizatorem jest Samorząd Województwa Kujawsko – Pomorskiego.

Poziom realizacji projektów przedstawia się następująco:

1. Modernizacja i rozbudowa systemu gospodarki wodno – ściekowej na terenie Miasta i Gminy Skępe – w trakcie realizacji,
2. Modernizacja budynku przedszkola w Wiosce wraz z adaptacją kolejnych pomieszczeń na cele edukacyjne – zrealizowany,
3. Wszystkie maluchy są uzdolnione – w trakcie realizacji,
4. Wiem więcej, umiem więcej, mogę więcej! – w trakcie realizacji.

Ewaluacja strategii polega na składaniu do Urzędu Marszałkowskiego corocznego sprawozdania z realizacji zapisów dokumentu.

3. Lokalna Strategia Rozwoju Stowarzyszenia Lokalna Grupa Działania Gmin Dobrzyńskich Region Południe

Dokument ten obejmuje wszystkie samorządy gminne powiatu lipnowskiego oraz gminę Czernikowo. Dokument ten był wielokrotnie aktualizowany i obecnie obowiązuje wersja zatwierdzona Uchwałą nr 1/2019 Zarządu Stowarzyszenia LGD Gmin Dobrzyńskich Region Południe z dnia 15 stycznia 2019 r.

Dokument przewiduje realizację następujących celów:

1. Cel główny I: Poprawa atrakcyjności obszaru LGD:
 - 1) Cel szczegółowy: Wspieranie rozwoju turystyki, rekreacji oraz kultury na terenach LGD:
 - a) Przedsięwzięcie 1: Tworzenie/rozbudowa/przebudowa ogólnodostępnej infrastruktury turystycznej, rekreacyjnej i kulturalnej,

- b) Przedsięwzięcie 2: Organizacja imprez kulturalnych, promocyjnych lub rekreacyjnych na obszarze LGD,
 - c) Przedsięwzięcie 3: Promocja walorów oraz oferty turystycznej obszaru LGD;
2. Cel główny II: Rozwój aktywności gospodarczej na terenie LGD
- 1) Cel szczegółowy: Podniesienie poziomu rozwoju przedsiębiorczości na terenach wiejskich, w szczególności wsparcie aktywności rozwojowej mikro i małych przedsiębiorstw:
 - a) Przedsięwzięcie 1: Wsparcie procesu zakładania działalności gospodarczej,
 - b) Przedsięwzięcie 2: Rozwój istniejących podmiotów gospodarczych;
3. Cel główny III: Wsparcie procesu budowy kapitału społecznego na obszarze LGD:
- 1) Cel szczegółowy: Wzrost aktywizacji społeczno - zawodowej na obszarze LGD poprzez realizację działań rewitalizacyjnych, informacyjnych i doradczych:
 - a) Przedsięwzięcie 1: Budowa/przebudowa/remont obiektów infrastrukturalnych przyczyniających do rewitalizacji społeczno – gospodarczej na obszarze LGD,
 - b) Przedsięwzięcie 2: Podnoszenie kompetencji, integracja oraz animacja mieszkańców LGD,
 - c) Przedsięwzięcie 3: Podniesienie wiedzy i umiejętności mieszkańców LGD dotyczących wdrażania LSR.

Lokalna Grupa Działania rozdysponowuje środki Europejskiego Funduszu Rolnego na rzecz Rozwoju Obszarów Wiejskich w ramach Programu Rozwoju Obszarów Wiejskich na lata 2014 – 2020 oraz Europejskiego Funduszu Rozwoju Regionalnego i Europejskiego Funduszu Społecznego w ramach Regionalnego Programu Operacyjnego Województwa Kujawsko – Pomorskiego na lata 2014-2020. Na dzień

dzisiejszy zrealizowany został projekt pn. Przebudowa i wyposażenie świetlicy wiejskiej w Żuchowie (PROW 2014-2020) oraz trwają przygotowania do rozpoczęcia realizacji projektu pn. Rozbudowa, modernizacja i wyposażenie świetlicy wiejskiej w Wiosce wraz z infrastrukturą towarzyszącą (RPO WK-P 2014-2020).

Ewaluacja strategii polega na składaniu przez LGD do Urzędu Marszałkowskiego corocznego sprawozdania z realizacji zapisów dokumentu.

4. Ład przestrzenny

Głównym narzędziem w kształtowaniu ładu przestrzennego są obowiązujące miejscowe plany zagospodarowania przestrzennego. Na terenie miasta i gminy Skępe obowiązują 24 miejscowe plany zagospodarowania przestrzennego i zajmują 249,5726 ha.

1. uchwała nr XXXIX/259/2017 Rady Miejskiej w Skępem z dnia 8 grudnia 2017r. w sprawie uchwalenia miejscowego planu zagospodarowania przestrzennego Żagno, gmina Skępe
2. uchwała nr XVII/152/2012 Rady Miejskiej w Skępem z dnia 31 sierpnia 2012 r. w sprawie uchwalenia miejscowego planu zagospodarowania przestrzennego „Wólka I” dla wybranego obszaru położonego w miejscowości Wólka, w gminie Skępe;
3. uchwała nr XI/107/2011 Rady Miejskiej w Skępem z dnia 30 grudnia 2011 r. w sprawie uchwalenia miejscowego planu zagospodarowania przestrzennego Miasta i Gminy Skepe;
4. uchwała nr VI/55/2011 Rady Miejskiej w Skępem z dnia 30 maja 2011 r. w sprawie uchwalenia miejscowego planu zagospodarowania przestrzennego Miasta i Gminy Skępe w obszarze położonym w miejscowości Żagno (Dz. Urz.

Woj. Kuj -Pom. 2011.172.1456. z dn. 02.08.2011 r.);

5. uchwała nr VI/54/2011 Rady Miejskiej w Skępem z dnia 30 maja 2011 r.
w sprawie uchwalenia miejscowego planu zagospodarowania przestrzennego
Miasta i Gminy Skępe dla wybranego obszaru w miejscowości Żagno (Dz.
Urz. Woj. Kuj-Pom. 2011.172.1455 z dnia 02.08.2011 r.);
6. uchwała nr VI/56/2011 Rady Miejskiej w Skępem z dnia 30 maja 2011 r.
w sprawie uchwalenia miejscowego planu zagospodarowania przestrzennego
Miasta i Gminy Skępe dla wybranego obszaru w miejscowości Żagno (Dz.
Urz. Woj. Kuj-Pom. 2011.172.1457 z dnia 02.08.2011 r.);
7. uchwała nr VI/51/2011 Rady Miejskiej w Skępem z dnia 30 maja 2011 r.
w sprawie uchwalenia miejscowego planu zagospodarowania przestrzennego
Miasta i Gminy Skępe dla wybranego obszaru w miejscowości Szczekarzewo
(Dz. Urz. Woj. Kuj-Pom nr 182, poz. 1632 z dnia 11.08.2011 r.);
8. uchwała nr VI/53/2011 Rady Miejskiej w Skępem z dnia 30 maja 2011 r.
w sprawie uchwalenia miejscowego planu zagospodarowania przestrzennego
Miasta i Gminy Skępe dla wybranego obszaru w miejscowości Wólka (Dz. Urz.
Woj. Kuj-Pom. 2011.182.1633 z dnia 11.08.2011);
9. uchwała nr VI/50/2011 Rady Miejskiej w Skępem z dnia 30 maja 2011
w sprawie uchwalenia miejscowego planu zagospodarowania przestrzennego
Miasta i Gminy Skępe dla wybranego obszaru w miejscowości Rumunki
Skępskie (Dz. Urz. Woj. Kuj-Pom. 2011.1777.1494 z dnia 05.08.2011 nr.);
10. uchwała nr VI/49/2011 Rady Miejskiej w Skępem z dnia 30 maja 2011 r.
w sprawie uchwaleni miejscowego planu zagospodarowania przestrzennego
Miasta i Gminy Skępe dla wybranego obszaru w miejscowości Rumunki
Skępskie (Dz. Urz. Woj. Kuj-Pom. 2011.180.1611 z dnia 09.08.2011 r.);
11. uchwała nr VI/52/2011 Rady Miejskiej w Skępem z dnia 30 maja 2011 r.
w sprawie uchwalenia miejscowego planu zagospodarowania przestrzennego

- Miasta i Gminy Skępe w obszarze położonym w miejscowości Wioska (Dz. Urz. Woj. Kuj-Pom. 2011.172.1454 z dnia 02.08.2011 r.);
12. uchwała nr VI/48/2011 Rady Miejskiej w Skępem z dnia 30 maja 2011 r. w sprawie uchwalenia miejscowego planu zagospodarowania przestrzennego Miasta i Gminy Skępe w obszarze położonym w miejscowości Łąkie (Dz. Urz. Woj. Kuj-Pom. 2011.180.1610 z dnia 09.08.2011 r.);
13. uchwała nr XXXI/225/2009 Rady Miejskiej w Skępem z dnia 30 czerwca 2009 r. w sprawie miejscowego planu zagospodarowania przestrzennego Miasta i Gminy Skępe w obszarze położonym w miejscowości Turka (Dz. Urz. Woj. Kuj-Pom. Nr 97, poz. 1636 z dnia 05.10.2009 r.);
14. uchwała nr XXXI/227/2009 Rady Miejskiej w Skępem z dnia 30 czerwca 2009 r. w sprawie miejscowego planu zagospodarowania przestrzennego Miasta i Gminy Skępe w obszarze położonym w mieście Skępe (Dz. Urz. Woj. Kuj-Pom. nr 85, poz. 1492 z dnia 18.08.2009 r.);
15. uchwała nr XXV/174/2008 Rady Miejskiej w Skępem z dnia 29 grudnia 2008 r. w sprawie uchwalenia miejscowego planu zagospodarowania przestrzennego Miasta i Gminy Skępe dla wybranego obszaru w miejscowości Łąkie (Dz. Urz. Woj. Kuj-Pom. nr 22, poz. 429 z dnia 10.03.2009 r.);
16. uchwała nr XXIV/165/2008 Rady Miejskiej w Skępem z dnia 5 grudnia 2008 r. w sprawie miejscowego planu zagospodarowania przestrzennego Miasta i Gminy Skępe na terenie położonym w mieście Skępe (Dz. Urz. Woj. Kuj-Pom. nr 22, poz. 428 z dnia 10.03.2009 r.);
17. uchwała nr XXXII/229/2006 Rady Miejskiej w Skępem z dnia 25 października 2006 r. w sprawie miejscowego planu zagospodarowania przestrzennego Miasta i Gminy Skępe w zakresie dotyczącym wprowadzenia funkcji rekreacyjnej na terenach gruntów leśnych i lasów we wsi Łąkie na działkach

o nr ewidencyjnych: 751/1, 751/2, 751/3, 751/4, 751/5, 751/6, 751/7, 751/8,
751/9, 751/10;

18. uchwała nr XXXII/228/2006 Rady Miejskiej w Skępem z dnia 25 października 2006 r. w sprawie miejscowego planu zagospodarowania przestrzennego Miasta i Gminy Skępe w zakresie dotyczącym wprowadzenia funkcji rekreacyjnej na terenach gruntów leśnych i lasów w mieście Skępe na działkach o nr ewidencyjnych: 793, 794, 795, 796 oraz we wsi Żagno na części działki o nr ewidencyjnym 2132;

19. uchwała nr XVII/109/2004 Rady Miejskiej w Skępem z dnia 13 października 2004 r. w sprawie miejscowego planu zagospodarowania przestrzennego Miasta i Gminy Skępe dla wybranego obszaru obejmującego tereny rolne przy kompleksie leśnym we wsi Lubówiec dla inwestycji celu publicznego z przeznaczeniem na cele funkcji urządzeń gospodarki odpadowej – składowisko odpadów stałych (Dz. Urz. Nr 114, poz. 1936 z dnia 20.10.2004 r.);

20. uchwała nr X/76/2003 Rady Miejskiej w Skępem z dnia 29 grudnia 2003 r. w sprawie zmian miejscowego planu zagospodarowania przestrzennego Gminy Skępe dotyczących: - wprowadzenia dodatkowych zapisów dla terenów o funkcji turystycznej w obszarze Gminy i Miasta Skępe z wyłączeniem sołectwa Sarnowo i terenu o symbolu planu 17 UT – działka o nr ewidencyjnym 694/5 położonym we wsi Łąkie, - nowych terenów o funkcji turystycznej w wybranych miejscowościach, - wprowadzenie zapisów o zasadach zagospodarowania i użytkowania dla terenów byłych zakładowych ośrodków wypoczynkowych;

21. uchwała nr XIX/126/2000 Rady Miasta i Gminy Skępe z dnia 14 września 2000 r. w sprawie zmian miejscowego planu zagospodarowania przestrzennego Gminy Skępe dotyczących wprowadzenia we wsi Łąkie na terenach rolnych funkcji wypoczynkowo – rekreacyjnej (UT);

22. uchwała nr XVI/115/2000 Rady Miasta i Gminy Skępe z dnia 28 kwietnia 2000 r. w sprawie zmian miejscowego planu zagospodarowania przestrzennego Miasta i Gminy Skępe dotyczących wprowadzenia na terenach rolnych następujących funkcji:

- produkcyjno - usługowej, składów i baz budowlanych (P, PU);
- mieszkalno – usługowej o niskiej intensywności zabudowy (MN),
- mieszkalnictwa rodzinnego o średniej intensywności zabudowy
- budownictwa wielorodzinnego (MW),
- wypoczynkowo - rekreacyjnej (UT)
- turystyczno – mieszkalnego;

23. uchwała nr XXI/136/97 Rady Miasta i Gminy Skępem z dnia 18.03.1997 r. w sprawie zmiany miejscowego ogólnego planu zagospodarowania przestrzennego Gminy i wsi Skępe –Wymyślin w zakresie lokalizacji oczyszczalni oraz pompowni ścieków;

24. uchwała nr XVII/103/96 Rady Gminy Skępe z dnia 13 sierpnia 1996 r. w sprawie zmian miejscowego ogólnego planu zagospodarowania przestrzennego Gminy i wsi Skępe.

Na podstawie obowiązującej ustawy o planowaniu i zagospodarowaniu przestrzennym, dla terenów, dla których Miasto i Gmina Skępe nie posiada aktualnych miejscowych planów zagospodarowania przestrzennego, realizacja inwestycji jest możliwa po uzyskaniu decyzji o warunkach zabudowy oraz decyzji o ustaleniu lokalizacji inwestycji celu publicznego. Decyzje o warunkach zabudowy

wywierają znaczący wpływ na kształtowanie ładu przestrzennego. W poniższej tabeli przedstawiono rozkład wydawanych decyzji na terenie gminy Skępe w latach 2016-2019, wyszczególniając jakiego rodzaju zabudowy dotyczyły.

Rodzaj zabudowy	2016	2017	2018	2019
Zabudowa mieszkaniowa jednorodzinna	46	103	63	77
Zabudowa usługowa	3	0	3	3
Inna zabudowa	61	25	25	16
Inwestycje celu publicznego	13	10	7	11
Razem	123	138	98	96

Źródło: Opracowano na podstawie danych z Głównego Urzędu Statystycznego

W latach 2016-2019 w gminie Skępe wydano łącznie 425 decyzji o warunkach zabudowy, średnio w skali roku wydawano 106 decyzji. W analizowanym okresie najwięcej decyzji dotyczyło zabudowy mieszkaniowej jednorodzinnej. Ponadto w latach 2016-2019 Miasto i Gmina Skępe wydała łącznie 41 decyzji o ustaleniu lokalizacji inwestycji celu publicznego.

Lp.	Nazwa gminy	2015	2016	2017	2018	2019	SUMA
1.	Wielgie	65	70	46	58	66	305
2.	Tłuchowo	36	28	28	27	33	343
3.	Kikół	63	102	73	43	76	357
4.	Dobrzyń nad Wisłą	46	53	39	47	75	260
5.	Chrostkowo	25	50	41	19	33	168
6.	Skępe	65	123	138	91	96	513

Lp.	Nazwa gminy	2015	2016	2017	2018	2019	SUMA
7.	Bobrowniki	20	24	38	28	30	140
8.	Lipno - gmina	93	116	118	111	130	568
9.	Lipno - miasto	78	105	80	54	57	374
Powiat Lipnowski		491	671	601	478	596	2837

Jak wynika z powyższej tabeli, Miasto i Gmina Skępe znajduje się na pierwszej pozycji pod względem wydanych decyzji o warunkach zabudowy w powiecie lipnowskim w latach 2016 i 2017, natomiast w roku 2015 i 2018 i 2019 pierwsze miejsce zajmowała Gmina Lipno. Największą liczbę wydanych decyzji zanotowała gmina Lipno, która wydała łącznie 568 decyzji.

Planowanie przestrzenne jest procesem ciągłym, wymagającym okresowej oceny przyjętych kierunków polityki przestrzennej, określonej w studium uwarunkowań i kierunków zagospodarowania przestrzennego gminy, które stanowią zbiór wytycznych dla opracowywanych miejscowych planów zagospodarowania przestrzennego, wieloletnich planów inwestycyjnych i innych opracowań specjalistycznych realizowanych dla potrzeb gminy.

Dla osiągnięcia przyjętych w studium celów i kierunków rozwoju przestrzennego istotne jest monitorowanie i koordynowanie działań podejmowanych przy realizacji przyjętych ustaleń. Do realizacji tego celu służy okresowa ocena przyjętych przez Radę Gminy i obowiązujących na terenie gminy dokumentów kształtujących ład przestrzenny, czyli studium i planów miejscowych. Ocena ta jest sporządzana pod kątem zmieniających się w czasie uwarunkowań i potrzeb, jak również dotyczy analizy zmian w strukturze przestrzennej gminy. Obowiązek oceny aktualności studium i planów miejscowych wynika z art. 32 ustawy z dnia z 27 marca 2003 roku o planowaniu i zagospodarowaniu przestrzennym, (t.j. Dz. U. z 2020 r. poz. 293 z późn. zm), który brzmi: „W celu oceny aktualności studium i planów miejscowych

wójt, burmistrz albo prezydent miasta dokonuje analizy zmian w zagospodarowaniu przestrzennym gminy, ocenia postępy w opracowywaniu planów miejscowych i opracowuje wieloletnie programy ich sporządzania w nawiązaniu do ustaleń studium, z uwzględnieniem decyzji zamieszczonych w rejestrach, o których mowa w art. 57 ust. 1-3 i art. 67, oraz wniosków w sprawie sporządzenia lub zmiany planu miejscowego”.

Ostatnia ocena aktualności studium uwarunkowań i kierunków zagospodarowania przestrzennego oraz planów zagospodarowania przestrzennego obowiązujących na obszarze Miasta i Gminy Skępe została dokonana w 2016 roku - uchwała nr XXVIII/172/2016 Rady Miejskiej w Skępem z dnia 29 grudnia 2016r..

Z analizy zmian w zagospodarowaniu przestrzennym Miasta i Gminy Skępe, przeprowadzonej na podstawie obowiązującego studium uwarunkowań i kierunków zagospodarowania przestrzennego gminy, obowiązujących i sporządzanych miejscowych planów zagospodarowania przestrzennego, a także wydanych decyzji o warunkach zabudowy określono wieloletni program działań, który przedstawia tabela poniżej.

Zadanie	Zakres	Przedział czasowy	Etap realizacja
Zadanie 1	Ukończenie sporządzanego obecnie planu zagospodarowania przestrzennego dla miejscowości Żagno	2017	Zrealizowane
Zadanie 2	Aktualizacja zapisów obecnie obowiązującego studium uwarunkowań i kierunków zagospodarowania przestrzennego miasta i gminy Skępe na podstawie	do 2020	Zrealizowane

	zmian w przepisach ustawy o planowaniu i zagospodarowaniu przestrzennym		
Zadanie 3	Sporządzenie miejscowych planów zagospodarowania przestrzennego dla terenów rozwoju funkcji turystycznej i rekreacyjnej oraz funkcji mieszkaniowej	do 2025	W trakcie realizacji

Za nadrzędne zadanie w procesie budowania polityki przestrzennej miasta i Gminy Skępe uznano ukończenie sporządzanego miejscowego planu zagospodarowania przestrzennego. Następnie zaproponowano podjęcie działań związanych z aktualizacją zapisów obowiązującego studium uwarunkowań i kierunków zagospodarowania przestrzennego względem zmian w przepisach prawa oraz potrzeb rozwojowych gminy. Po czym zaproponowano opracowanie planów dla terenów rozwoju funkcji turystycznej i rekreacyjnej oraz funkcji mieszkaniowej wokół Jeziora Łąkie, Jeziora Lubówiec i na terenie miasta.

5. Zasoby materialne miasta i gminy

1) Lokalny Program Rewitalizacji

Rewitalizacja to kompleksowy proces wyprowadzania ze stanu kryzysowego obszarów zdegradowanych poprzez działania całościowe (powiązane wzajemnie przedsięwzięcia obejmujące kwestie społeczne oraz gospodarcze lub przestrzenno-funkcjonalne lub techniczne lub środowiskowe), integrujące interwencję na rzecz społeczności lokalnej, przestrzeni i lokalnej gospodarki, skoncentrowane terytorialnie i prowadzone w sposób zaplanowany oraz zintegrowany poprzez programy rewitalizacji.

Program Rewitalizacji Miasta i Gminy Skępe na lata 2016 – 2022 to wieloletni program działań zmierzający do stworzenia warunków zrównoważonego rozwoju obszarów rewitalizacji stanowiący narzędzie planowania, koordynowania i integrowania różnorodnych aktywności w ramach rewitalizacji. Głównym celem programu jest określenie potrzeb z zakresu rewitalizacji na terenie gminy i zaprogramowanie interwencji, którą zamierza się zrealizować z udziałem środków finansowych Regionalnego Programu Operacyjnego Województwa Kujawsko-Pomorskiego na lata 2014-2020.

Program w obecnym brzmieniu został zatwierdzony Uchwałą Nr XVIII/122/2020 Rady Miejskiej w Skępem z dnia 11 marca 2020 r., zaś przygotowany został na podstawie art. 18 ust. 2 pkt 6 u ustawy z dnia 8 marca 1990 r. o samorządzie gminnym.

Program został wykonany zgodnie z założeniami i wymogami, określonymi w opracowaniu „Zasady programowania przedsięwzięć rewitalizacyjnych w celu ubiegania się o środki finansowe w ramach Regionalnego Programu Operacyjnego Województwa Kujawsko-Pomorskiego na lata 2014-2020”.

Program Rewitalizacji Miasta i Gminy Skępe oparto o analizę wskaźnikową oraz badania społeczne (badanie ankietowe z mieszkańcami oraz ankiety internetowe). Umożliwiło to zebranie danych statystycznych oraz podstawowych opinii mieszkańców na temat badanych obszarów oraz wskazanie tych, które charakteryzują się koncentracją niekorzystnych zjawisk, a jednocześnie stanowią obszary o istotnym znaczeniu dla rozwoju lokalnego i stwarzają możliwości prowadzenia realnych działań rewitalizacyjnych.

Na terenie gminy wyodrębniono obszar zdegradowany oraz obszar rewitalizacji. Zgodnie z definicją ustawową obszarem zdegradowanym jest obszar gminy znajdujący się w stanie kryzysowym z powodu koncentracji negatywnych zjawisk

społecznych, w szczególności bezrobocia, ubóstwa, przestępczości, niskiego poziomu edukacji lub kapitału społecznego, a także niewystarczającego poziomu uczestnictwa w życiu publicznym i kulturalnym oraz występowania na nim ponadto co najmniej jednego z następujących negatywnych zjawisk: gospodarczych (...), środowiskowych (...), przestrzenno-funkcjonalnych (...) lub technicznych (...).

Tabela 12. Obszar zdegradowany na terenie Miasta i Giny Skępe

Rodzaj jednostki lub obszaru	Powierzchnia w ha	Procentowy udział powierzchni w ogólnej powierzchni gminy	Liczba ludności	Procentowy udział ludności w ogólnej liczbie ludności gminy
Gmina	17871	100	7609	100
Obszar zdegradowany, w tym	6307	35,30	1746	22,96
I Obszar funkcjonalny jezior skępskich	425	2,38	489	6,43
IV Obszar nowej zabudowy	161	0,90	860	11,30
Boguchwała	1880	10,52	168	2,21
Huta	1880	10,52	168	2,21

Lubówiec	643	3,60	145	1,91
Moczadła	1015	5,68	323	4,24
Rumunki	1070	5,99	108	1,42
Skępskie				
Wioska	518	2,90	352	4,63

Źródło: Program Rewitalizacji Miasta i Gminy Skępe na lata 2016 – 2022

Obszar rewitalizacji z kolei to obszar obejmujący całość lub część obszaru zdegradowanego, cechujący się szczególną koncentracją negatywnych zjawisk (...), na którym z uwagi na istotne znaczenie dla rozwoju lokalnego gmina zamierza prowadzić rewitalizację (...).

Tabela 13. Powierzchnia i ludność Miasta Gminy Skępe objęta rewitalizacją

Rodzaj jednostki lub obszaru	Powierzchnia w ha	Procentowy udział powierzchni w ogólnej powierzchni gminy	Liczba ludności	Procentowy udział ludności w ogólnej liczbie ludności gminy
Gmina	17871	100	7609	100
Obszar rewitalizacji, w tym	9,43	5,28	841	11,06
I Obszar funkcjonalny jezior skępskich	425	2,38	489	6,43
Wioska	518	2,90	352	4,63

Źródło: Program Rewitalizacji Miasta i Gminy Skępe na lata 2016 – 2022

Dla Programu Rewitalizacji Miasta i Gminy Skępe określono cel jakim jest Aktywizacja społeczna sołectwa Wioska oraz I Obszaru funkcjonalnego Jezior Skępskich.

Dla jego osiągnięcia zakłada się zrealizowanie działań z następujących kierunków:

1. Aktywizacja społeczna i integracja osób zagrożonych wykluczeniem.
2. Aktywizacja zawodowa osób zagrożonych wykluczeniem społecznym.
3. Polepszenie jakości infrastruktury społecznej i technicznej.

Realizacja programu zakłada realizację szeregu przedsięwzięć, które mają docelowo doprowadzić do osiągnięcia zakładanych w dokumencie wskaźników.

Tabela 14. Wskaźniki dla celów rewitalizacji w sołectwie Wioska

Nazwa wskaźnika	Rok bazowy – 2015	Rok docelowy – 2022
Stosunek osób bezrobotnych pozostających bez pracy 12 miesięcy i dłużej względem ludności w wieku produkcyjnym (%)	7,8	4,2
Udział dzieci do lat 17, na które rodzice otrzymują zasiłek rodzinny w ogólnej liczbie dzieci w tym wieku (%)	58,4	36,4
Wskaźnik liczby zarejestrowanych podmiotów gospodarczych osób fizycznych na 100 mieszkańców w wieku produkcyjnym (%)	6,9	9,7

Źródło: Program Rewitalizacji Miasta i Gminy Skępe na lata 2016 – 2022

Tabela 15. Wskaźniki dla celów rewitalizacji w I Obszarze funkcjonalnym jezior skępskich

Nazwa wskaźnika	Rok bazowy – 2015	Rok docelowy – 2022
Udział dzieci do lat 17, na które rodzice otrzymują zasiłek rodzinny w ogólnej liczbie dzieci w tym wieku (%)	39,5	33,7
Udziału bezrobotnych w ludności w wieku produkcyjnym (%)	14,6	13,4
Liczba osób w wieku poprodukcyjnym objęta wsparciem, u których wzrosła aktywność (os)	0	36
Udział budynków podłączonych do sieci kanalizacji sanitarnej względem ogółu budynków danego obszaru (%)	30	60

Źródło: Program Rewitalizacji Miasta i Gminy Skępe na lata 2016 – 2022

Realizacja założeń programu powinna pozwolić na wyprowadzenia obszarów zdegradowanych z sytuacji kryzysowej..

2) Gospodarka mieszkaniowym zasobem miasta i gminy

1) Stan zasobów Miasta i Gminy Skępe

Mieszkaniowy zasób Miasta i Gminy Skępe stanowią lokale mieszkalne usytuowane w budynkach stanowiących własność Gminy oraz położone na nieruchomościach przekazanych w trwały zarząd placówkom oświatowym Gminy. Ponadto Gmina administruje jednym budynkiem, którego dysponentem jest Krajowy Ośrodek Wsparcia Rolnictwa OT w Bydgoszczy, następcą prawny Agencji Nieruchomości Rolnych Skarbu Państwa OT w Bydgoszczy (umowa o administrowanie z dnia 24 października 2006 roku i ostatnim aneksem nr 13 do tej umowy z dnia 24 czerwca 2019 r. z terminem końcowym umowy 30 czerwca 2023 r.).

W skład mieszkaniowego zasobu Gminy Skępe wchodzi 6 budynków, w których wyodrębnionych jest 10 lokali o łącznej powierzchni prawie 445 m². Lokali socjalnych Gmina nie posiada.

Wielkość mieszkaniowego zasobu Gminy na dzień 31 grudnia 2020 r. przedstawia się następująco:

- 1) Czermno nr 14a, 1 lokal o powierzchni - 54,30 m²,
- 2) Kukowo nr 39 – 1 lokal o powierzchni – 40,00 m²,
- 3) Boguchwała, 3 lokale o powierzchni - 29,00 m², 36,49 m² i 40,00 m²,
- 4) Wólka – lokal w Szkole Podstawowej o powierzchni 73,14 m²,
- 5) Łąkie - lokal w Szkole Podstawowej o powierzchni 32,70 m²,
- 6) Wioska - 3 lokale o powierzchni - 46,00 m², 54,60 m² i 38,55 m²,

OGÓŁEM powierzchnia użytkowa lokali wynosi 444,78 m².

2) Ocena jakościowa zasobu mieszkaniowego Gminy Skępe

Zasób mieszkaniowy naszej Gminy negatywnie wyróżnia się pod względem struktury wiekowej, bowiem budynki wybudowane przed 1945 rokiem, stanowią 33%, pozostałe wybudowane w latach 1945 – 1960 stanowią 67 %.

Na ocenę techniczną, jakościową zasobu mieszkaniowego wpływa m.in.: wiek budynków, rodzaj zabudowy, rodzaj konstrukcji budynków, rodzaj pokrycia dachowego, sposób utrzymania budynków, sposób użytkowania przez mieszkańców oraz przeprowadzanych w przeszłości remontów), □ standard użytkowy mierzony wyposażeniem w instalacje techniczno-sanitarne, który jest dostateczny (poszczególne lokale posiadają podstawowe wyposażenie w instalacje techniczne (wodociąg, kanalizacja, ogrzewanie), lecz w niektórych urządzeniach są nieznacznie wyeksploatowane).

Stan techniczny budynków lub ich poszczególnych elementów wskazuje na konieczność systematycznego przeprowadzania remontów, wynikających głównie z wymogów bezpieczeństwa dla życia i zdrowia ludzi lub bezpieczeństwa mienia. Budynki wymagają bieżących napraw pokryć dachowych, obróbek blacharskich, stolarki okiennej i w latach następnych będą wykonywane w ramach bieżących remontów i konserwacji.

3) Koszty utrzymania zasobów mieszkaniowych

Koszty utrzymania i gospodarki zasobami mieszkaniowymi w 2020 r. były ewidencjonowane i rozliczane przez Gminę w oparciu o ewidencję księgową. Do kosztów utrzymania przyjmowane są wydatki związane z technicznym utrzymaniem budynków i poszczególnych lokali, a więc wydatki związane z remontami bieżącymi, usuwaniem awarii, z bieżącymi przeglądami i konserwacją, a także koszty utrzymania czystości i porządku, zakup narzędzi pracy i innych materiałów. Ponadto

wliczane są koszty zakupu usług obcych związanych z konserwacją i remontami zasobów lokalowych.

Z uwagi na obniżenie ogólnych kosztów utrzymania substancji mieszkaniowej nie wliczane są koszty administracyjno-biurowe, czyli koszty biurowe, pocztowe, zakup materiałów biurowych, utrzymanie sprzętu i inne związane z funkcjonowaniem administracji, a także koszty usług i transportu własnego gminy związanego z obsługą całej substancji mieszkaniowej.

Wydatki środków finansowych na utrzymanie zasobów mieszkaniowych mieszkaniowego zasobu Gminy w 2019 r. przedstawia tabela nr 14.

Koszty utrzymania zasobów mieszkaniowych w 2020 r. przedstawiają się następująco:

- a) wynagrodzenia bezosobowe – 20 000 zł,
- b) zakup materiałów i wyposażenia - 826,62 zł,
- c) zakup energii - 4 558,49 zł,
- d) zakup usług pozostałych (usługi kominiarskie, opróżniania szamb, koszt ogłoszeń, ubezpieczeń mienia, wycen nieruchomości, opłat sądowych dot. reg. stanu prawnego nieruchomości, opłat skarbowych klasyfikacji gruntów) - 34 341,40 zł,
- e) różne opłaty i składki - 89,45 zł,
- f) podatek od nieruchomości - 1 661,00 zł,
- g) kary i odszkodowania na rzecz osób fizycznych - 2 880,00 zł,
- h) kary i odszkodowania na rzecz osób prawnych - 3 890,88 zł,
- i) wydatki inwestycyjne jednostki (wznowienie punktów granicznych, opracowanie dok. proj.-koszt. na adaptacje bud.) - 23 520,40 zł,

OGÓŁEM - 91 767,84 zł

4) Źródła finansowania gospodarki mieszkaniowej w 2020 r.

Podstawowymi źródłami finansowania gospodarki mieszkaniowej w 2020 r. były:

- a) przychody z tytułu czynszu za najem lokali mieszkalnych, wpływy z opłat za najem lokali użytkowych i innych składników mienia - dzierżawy gruntów komunalnych – 91 788,41 zł,
- b) pozostałe niezbędne do uzupełnienia brakujące środki finansowe przeznaczone na ten cel w budżecie Gminy na realizację planów remontów i bieżącego utrzymania zasobów mieszkaniowych.

5) Zapotrzebowanie na lokale komunalne i socjalne

Zapotrzebowanie na lokale komunalne i socjalne istnieje nieomal w każdej gminie w Polsce. Nasza Gmina nie jest tu wyjątkiem. W 2020 r. nie realizowano wniosków dotyczących wynajęcia lokali komunalnych, gdyż zasób jest niewielki, a wszystkie zajęte lokale nie są zwalniane przez lokatorów, bo umowy zawarte są na czas nieoznaczony – zgodnie z art. 20 ust. 2. ustawy z dnia 21 czerwca 2001 r. o ochronie praw lokatorów, mieszkaniowym zasobie gminy i o zmianie Kodeksu cywilnego (t. j. Dz. U. z 2020 r., poz. 611).

Art. 20 ust. 2 „Lokale stanowiące mieszkaniowy zasób gminy, z wyjątkiem lokali będących przedmiotem najmu socjalnego i lokali, o których mowa w ust. 3, mogą być wynajmowane tylko na czas nieoznaczony”.

Przy niewielkim zasobie mieszkaniowym, praktycznie lokal który jest zasiedlony, prawie nigdy nie jest przedmiotem kolejnego zamieszkania przez nowych lokatorów. Omawiając zatem problematykę zapotrzebowania na lokale mieszkalne komunalne, należy również przede wszystkim skupić się na problematyce z lokalami socjalnymi. Potrzeby w zakresie lokali socjalnych są wyznaczone również przepisami cytowanej wyżej ustawy. Na tego typu lokale oczekują zazwyczaj osoby o niskim statusie

materialnym, niejednokrotnie charakteryzujące się ignorancją podstawowych zasad współżycia społecznego, zalegające z czynszem, a jednocześnie dewastujące swoje miejsce zamieszkania. Do kręgu osób uprawnionych na przydział lokalu socjalnego, należą również osoby wobec których sąd orzekł eksmisję z dotychczas zajmowanego lokalu, wstrzymując jej wykonanie do czasu dostarczenia przez Gminę lokalu socjalnego. Brak lokali socjalnych, z mocy art. 18 ust. 5 ustawy z dnia 21 czerwca 2001 r. o ochronie praw lokatorów, mieszkaniowym zasobie gminy i o zmianie Kodeksu cywilnego (t. j. Dz. U. z 2020 r., poz. 611), jednoznacznie obliguje Gminę do wypłaty odszkodowania na rzecz osób fizycznych lub osób prawnych, w związku z niedostarczeniem lokalu socjalnego.

.

3) Oświetlenie uliczne

Zadania z zakresu wykonanych obiektów oświetlenia ulicznego w 2020r.

W 2020 roku Miasto i Gmina Skępe wykonała następujące obiekty oświetlenia ulicznego – drogowego według tabeli jak niżej:

Lp.	Obiekt	Ilość opraw szt.	Koszt inwestycji brutto w zł	Uwagi
1.	Droga wjazdowa do Przedszkola w Wiosce	9	9 800,23	Zabudowa nowych słupów i opraw
2.	Droga wjazdowa na cmentarz parafialny w Skępem	2	5 444,48	Zabudowa nowych słupów i opraw
	Razem	11	15 244,71	

Łącznie w 2020 roku na terenie Miasta i Gminy Skępe dobudowaliśmy 11 opraw ulicznych za łączną kwotę 15 244,71 zł.

4) Opieka nad zabytkami

Miasto i Gmina Skępe w roku 2020 opracowało „Program opieki nad zabytkami dla Gminy Skępe na lata 2020-2023” wraz z Gminną Ewidencją Zabytków.

Zapisy „Programu opieki nad zabytkami dla Gminy Skępe na lata 2020-2023” są zgodne z wyznaczonymi kierunkami polityki przestrzennej gminy, tj.: „Studium uwarunkowań i kierunków zagospodarowania przestrzennego Gminy Skępe”, a także miejscowymi planami zagospodarowania przestrzennego i „Programem rewitalizacji Miasta i Gminy Skępe na lata 2016-2022”.

Rejestr zabytków nieruchomych dla województwa kujawsko - pomorskiego jest prowadzony przez Kujawsko-Pomorskiego Wojewódzkiego Konserwatora Zabytków w Toruniu (Wojewódzki Urząd Ochrony Zabytków w Toruniu, Delegatura we Włocławku, ul. Łęgska 42, 87-800 Włocławek). W rejestrze zabytków nieruchomych województwa kujawsko-pomorskiego znajduje się 26 zabytków z terenu Gminy Skępe, z tego 21 istnieje, a 4 z nich nie zachowały się do czasów obecnych. Są to: oficyna północna i budynek stajni przy ul. Klasztornej 38 w Skępem oraz w Wiosce rządówka – dom nr 9, dawne czworaki – dom nr 13 i 15.

Na terenie Gminy Skępe nie znajdują się obiekty wpisane na Listę Światowego Dziedzictwa Kulturowego i Przyrodniczego Ludzkości UNESCO, jak również nie ma obiektów uznanych przez Prezydenta RP za pomnik historii. Na obszarze Gminy nie ustanowiono parku kulturowego.

Na terenie Gminy Skępe nie funkcjonują muzea eksponujące dziedzictwo kulturowe.

W Gminnej Ewidencji Zabytków Gminy Skępe ujętych zostało 157 zabytków nieruchomych z terenu Gminy, zarówno wpisanych do rejestru zabytków oraz do wojewódzkiej ewidencji zabytków. Gminna Ewidencja Zabytków została opracowana

w formie kart adresowych, zgodnie z rozporządzeniem Ministra Kultury i Dziedzictwa Narodowego z dnia 26 maja 2011 r. w sprawie prowadzenia rejestru zabytków, krajowej, wojewódzkiej i gminnej ewidencji zabytków oraz krajowego wykazu zabytków skradzionych lub wywiezionych za granicę niezgodnie z prawem (Dz.U. z 2011 r., nr 113, poz. 661 ze zm.), zawierających następujące elementy: nazwę, czas powstania, miejscowość, adres, przynależność administracyjną, formy ochrony, opracowanie karty adresowej oraz aktualną fotografię.

Zabytki ujęte w ewidencji zabytków stanowią niezwykle cenne elementy związane z historią Gminy Skępe i jako takie mają dla Gminy bardzo duże znaczenie w kształtowaniu polityki kulturalnej i edukacyjnej. Jednym z najcenniejszych zabytków w Gminie jest położony w Skępem przy ulicy Klasztornej 5 zespół klasztorny oo. Bernardynów wpisany do rejestru zabytków. W skład zespołu wchodzi: kościół parafialny p.w. Zwiastowania NMP wraz z wnętrzem, klasztor oo. Bernardynów z dziedzińcem odpustowym z lat 1726-1732 i kaplicą grobową p.w. św. Barbary oraz otaczająca zielen. Zabytkowe założenia zieleni są również integralnym elementem dziedzictwa kulturowego. Aktualnie zachowane są tylko dwa założenia parkowe tj.: park dworski w Wiosce z I połowy XIX w., który został wpisany do rejestru zabytków oraz park „Borek” z końca XVIII w. leżący w Skępem przy ulicy Klasztornej. Wśród zespołów i obiektów objętych ochroną konserwatorską warto wyróżnić: obszar dawnego zespołu dworsko-parkowo-folwarcznego w Wiosce, jak również samą miejscowość gminną Skępe z uwagi na jej lokalne walory historyczne i funkcjonalne oraz duże skupienie obiektów o walorach zabytkowych. Miejscowość Skępe wraz dawną wsią Wymyślin wchodzi w skład zabytkowego układu urbanistycznego, gdzie ochronie podlega historyczna linia zabudowy, przebieg ulic i placów, a także tereny historycznej zieleni.

Konsekwentnie prowadzona i długofalowa polityka Gminy Skępe w zakresie opieki nad zabytkami oraz realizacja „Programu” stanowią szansę na ocalenie dziedzictwa kulturowego dla przyszłych pokoleń. Inwestycje zmierzające do poprawy stanu technicznego obiektów i zespołów zabytkowych, ich przystosowanie do świadczenia nowych funkcji powinno się odbywać na zasadzie poszanowania istniejących wartości zabytkowych i dążenia do zachowania w jak największym stopniu oryginału, ewentualnie wkomponowaniu nowych elementów w sposób współgrający z zabytkiem. Monitoring realizacji „Programu” pozwoli na bieżącą analizę oraz kontrolę zgodności założonego harmonogramu realizacji z faktycznymi działaniami podejmowanymi przez właścicieli poszczególnych obiektów zabytkowych.

Ponadto na terenie Miasta i Gminy Skępe znajduje się 14 pomników przyrody, 3 grodziska (Grodzisko wczesnośredniowieczne „OKOP”, Grodzisko wczesnośredniowieczne „GRZĘPA”, Grodzisko wczesnośredniowieczne „LALUSZKA”), 3 rezerwy przyrody (Torfowisko Mieleńskie – rezerwat torfowiskowy, Stary zagaj – rezerwat leśny, Przełom Mieni – rezerwat krajobrazowy), Obszar Chronionego Krajobrazu Jezior Skępskich oraz dwa obszary NATURA 2000.

5) Gospodarka Wodno–ściekowa

1) Zaopatrzenie w wodę i odprowadzanie ścieków (kanalizacja)

Gospodarka wodno-ściekowa na terenie Miasta i Gminy Skępe przedstawia się następująco :

1. Stacje uzdatniania wody - 3 szt
2. Miejsko Gminna Oczyszczalnia ścieków - 1 szt.

Wodociąg publiczny Skępe - Stacja Uzdatniania Wody w Skępem -

Zlokalizowana przy ul. Komunalnej została oddana do użytku w 2020 roku, a pracuje na bazie 3 studni głębinowych zlokalizowanych wg. wykazu jn.

1. studnia głębinowa nr 1 - wydajność 34,0 m³/h - lokalizacja ul. Klasztorna
2. studnia głębinowa nr 2 - wydajność 52,0 m³/h - lokalizacja ul. Komunalna
3. studnia głębinowa nr 4 - wydajność 55,0 m³/h - lokalizacja ul. Komunalna

Zgodnie z zatwierdzonymi zasobami geologicznymi i pozwoleniem wodnoprawnym wydanym przez Państwowe Gospodarstwo Wodne Wody Polskie wydajność ujęć wody i SUW wynosi 95,0 m³/h. Woda pobierana z ujęć głębinowych za pomocą pomp zawiera podwyższony poziom substancji fizykochemicznych nie nadając się do bezpośredniego spożycia przez ludzi i podlega procesom uzdatnianiu. Po uzdatnieniu woda spełnia wymagania sanitarne, nadaje się do spożycia przez ludzi i do celów spożywczo- przemysłowych. Stacja uzdatniania wody pracuje w układzie dwustopniowym, tzn. woda tłoczona jest ze studni głębinowych za pomocą pomp głębinowych do stacji uzdatniania wody i poddawana jest procesom wstępnego i dokładnego uzdatniania za pomocą napowietrzania , odżelaziania i odmanganiania, następnie woda uzdatniona tłoczona jest do 2 zbiorników retencyjnych o pojemności

$3 \times V = 150 \text{ m}^3 = 450,0 \text{ m}^3$ jako rezerwa. Zbiorniki retencyjne zlokalizowane są w odległości około 20 m od stacji i służą do wyrównywania ciśnienia wody w sieci i gromadzenia rezerwy przy nierównomiernym jej rozbiórze. Wody popłuczne odprowadzane są do osadnika wód popłucznych, a następnie do rowu melioracyjnego. Ze zbiorników retencyjnych w miarę zapotrzebowania woda uzdatniona tłoczona jest za pomocą pomp II stopnia do sieci wodociągowej i odbiorców wody. Stacja uzdatniania wody wyposażona jest w chlorator celem użycia w przypadku wystąpienia bakterii na ujęciu wody, stacji, lub sieci wodociągowej.

- 2) Stacja uzdatniania wody zasilana jest w energię elektryczną z państwowej sieci energetycznej i doprowadzana jest poprzez stacje transformatorową i rozdzielnię główną. Z rozdzielni zasilane są wszystkie odbiorniki energii.
- 3) Stacja nie posiada stałego awaryjnego (zastępczego) źródła zasilania w energię elektryczną.
- 4) Stacja uzdatniania wody w Skępem zaopatruje w wodę pitną następujące miejscowości : Skępe, Rumunki Skępskie (częściowo), Wioska, Józefkowo, Głębozec, Żagno, Pokrzywnik, Żuchowo, Kierz – (częściowo), Kujawy, Zajeziórze, Gęstowarka, Moczadła – (częściowo).
- 5) Długość sieci wodociągowej z przyłączami wynosi – 87,4 km i zbudowana jest z rur PCV, PE, AC, stalowych ocynk o średnicy od Dn 20mm do Dn 225 mm.
- 6) Liczba ludności zaopatrywanych w wodę z wodociągu publicznego w Skępem wynosi około 4740 osób.
- 7) Średnioroczna produkcja wody wynosi – około - 750,0 m³/dobę
- 8) Wykoanwcą Stacji Uzdatniania Wody w Skępem było nieograniczonego na wykonanie zadania pn. Budowa Stacji Uzdatniania Wody w Skępem było

Przedsiębiorstwo Produkcyjno – Usługowe PRO – MET H. Kobusiński i
Wspólnicy Spółka Jawna z Koźmina Wielkopolskiego.

- 9) Wartość inwestycji wyniosła 3.607.117,55 zł, zaś w 2020 roku wydatkowano kwotę 2.005.327,24 zł. Inwestycja uzyskała wsparcie w ramach Regionalnego Programu Operacyjnego Województwa Kujawsko – Pomorskiego na lata 2014-2020 w wysokości 1.349.325,57 zł.

Wodociąg publiczny Kukowo - Stacja Uzdatniania Wody w Boguchwale -

Wybudowana 2010 roku, która pracuje na bazie 2 studni głębinowych zlokalizowanych wg. wykazu jn.

- studnia głębinowa nr 1 - wydajność 73,0 m³/h - lokalizacja Boguchwała

- studnia głębinowa nr 2 - wydajność 78,0 m³/h - lokalizacja Boguchwała

Zgodnie z zatwierdzonymi zasobami geologicznymi i pozwoleniem wodnoprawnym wydanym przez Starostwo Powiatowe w Lipnie zatwierdzone zasoby eksploatacyjne SUW wynoszą $Q_{max} = 60,0 \text{ m}^3/\text{h}$, $Q_{sr}/d = 475 \text{ m}^3/d$, $Q_{max}/d = 565 \text{ m}^3/d$. Woda pobierana z ujęć głębinowych za pomocą pomp zawiera podwyższony poziom substancji fizykochemicznych nie nadając się do bezpośredniego spożycia przez ludzi i podlega procesom uzdatnianiu. Po uzdatnieniu woda spełnia wymagania sanitarne, nadaje się do spożycia przez ludzi i do celów spożywczo- przemysłowych. Stacja uzdatniania wody pracuje w układzie dwustopniowym, tzn. woda tłoczona jest ze studni głębinowych za pomocą pomp głębinowych do stacji uzdatniania wody i poddawana jest procesom wstępnego i dokładnego uzdatniania za pomocą napowietrzania, odżelaziania i odmanganiania, następnie woda uzdatniona tłoczona jest do 2 zbiorników retencyjnych o pojemności $2 \times V = 100 \text{ m}^3 = 200,0 \text{ m}^3$ jako rezerwa. Zbiorniki retencyjne zlokalizowane są w strefie sanitarnej stacji w odległości

około 6 m od stacji i służą do wyrównywania ciśnienia wody w sieci i gromadzenia rezerwy przy nierównomiernym jej rozbiórze. Wody popłuczne odprowadzane są do osadnika wód popłucznych, a następnie do rowu melioracyjnego. Ze zbiorników retencyjnych w miarę zapotrzebowania woda uzdatniona tłoczona jest za pomocą pomp II stopnia do sieci wodociągowej i odbiorców wody. Stacja uzdatniania wody wyposażona jest w chlorator celem użycia w przypadku wystąpienia bakterii na ujęciu wody, stacji, lub sieci wodociągowej.

Stacja uzdatniania wody wyposażona jest w :

- pompy głębinowe o mocy 7,5 kW (każda) – 2 szt.
- odźelaziacze zamknięte - Dn 1400 mm - 4 szt.
- areator - Dn 1700 mm - 1 szt.
- zbiorniki retencyjne pionowe – $V = 100 \text{ m}^3$ (każdy) – 2 szt.
- zestaw pompowy o mocy 22 kW – 1 kpl.
- sprężarki typu Atlas Copco ze zbiornikami sprężonego powietrza o poj. 250 l – 1 szt.
- chlorator C-52 - o mocy 700 W - 1 szt.
- osuszacze powietrza – 2 szt.
- grzejniki elektryczne – 8 szt.
- rozdzielnia RG – 1 szt.

Poza wymienionymi urządzeniami zainstalowane są przewody technologiczne, instalacja elektryczna, wodno-kanalizacyjna itp.

Stacja uzdatniania wody zasilana jest w energię elektryczną z państwowej sieci energetycznej i doprowadzana jest poprzez stację transformatorową i rozdzielnię główną. Z rozdzielni zasilane są wszystkie odbiorniki energii.

Stacja nie posiada stałego awaryjnego (zastępczego) źródła zasilania w energię elektryczną.

Stacja uzdatniania wody w Boguchwale zaopatruje w wodę pitną następujące miejscowości :

Moczadła (częściowo), Rumunki Skępskie - (częściowo), Babie Ławy, Boguchwała, Gorzeszyn, Cermno, Czarny Las, Huta, Obóz, Kukowo, Grabowiec, Ławiczek

Długość sieci wodociągowej z przyłączami wynosi – 62,8 km i zbudowana jest z rur PCV, PE, o średnicy od Dn 32mm do Dn 160 mm.

Liczba ludności zaopatrywanych w wodę z wodociągu publicznego w Kukowie wynosi około 790 osób.

Średnioroczna produkcja wody wynosi – 177,0 m³/dobę

Wodociąg publiczny Wólka - Stacja Uzdatniania Wody w Wólce

Wybudowana 1997 roku, która pracuje na bazie 2 studni głębinowych zlokalizowanych wg. wykazu jn.

- studnia głębinowa nr 1 - wydajność 45,0 m³/h - lokalizacja Wólka

- studnia głębinowa nr 2 - wydajność 45,0 m³/h - lokalizacja Wólka

Zgodnie z zatwierdzonymi zasobami geologicznymi i pozwoleniem wodnoprawnym wydanym przez Starostwo Powiatowe w Lipnie zatwierdzone zasoby eksploatacyjne

SUW wynoszą $Q_{max}/h - 45,0 \text{ m}^3/h$, $Q_{sr}/d = 500 \text{ m}^3/d$, Woda pobierana z ujęć głębinowych za pomocą pomp zawiera podwyższony poziom substancji fizykochemicznych nie nadając się do bezpośredniego spożycia przez ludzi i podlega procesom uzdatniania. Po uzdatnieniu woda spełnia wymagania sanitarne, nadaje się do spożycia przez ludzi i do celów spożywczo- przemysłowych. Stacja uzdatniania wody pracuje w układzie trzystopniowym, tzn. woda tłoczona jest ze studni głębinowych za pomocą pomp głębinowych I stopnia do stacji uzdatniania wody i poddawana jest procesom napowietrzania w kolumnie Raschiga, Z kolumny Raschiga pompy II stopnia tłoczą wodę celem dokonania wstępnego i dokładnego uzdatniania za pomocą napowietrzania, odżelaziania i odmanganiania, następnie woda uzdatniona tłoczona jest do 2 zbiorników retencyjnych o pojemności $2 \times V = 35,0 \text{ m}^3 = 70,0 \text{ m}^3$ jako rezerwa. Zbiorniki retencyjne zlokalizowane są w strefie ochrony sanitarnej ujęć wody i stacji w odległości około 5 m od stacji i służą do wyrównywania ciśnienia wody w sieci i gromadzenia rezerwy przy nierównomiernym jej rozborze. Wody popłuczne odprowadzane są do osadnika wód popłucznych, a następnie do rowu melioracyjnego. Ze zbiorników retencyjnych w miarę zapotrzebowania woda uzdatniona tłoczona jest za pomocą pomp III stopnia do sieci wodociągowej i odbiorców wody. Stacja uzdatniania wody wyposażona jest w chlorator celem użycia w przypadku wystąpienia bakterii na ujęciu wody, stacji, lub sieci wodociągowej.

Stacja uzdatniania wody wyposażona jest w :

- pompy głębinowe o mocy 7,5 kW (każda) – 2 szt.
- kolumna Raschiga Dn 1400 mm - 1 szt.
- odżelaziacze zamknięte - Dn 1400 mm - 2 szt.

- odmanganiacze - Dn 1400 mm - 2 szt.
- zbiorniki retencyjne poziome o pojemności 35,0 m³(każdy) – 2 szt.
- zestaw pompowy II stopnia o mocy 11 kW – 1 kpl.
- zestaw pompowy III stopnia o wydajności 45,0 m³/h – 1 kpl.
- sprężarka typu Atlas Copco ze zbiornikami sprężonego powietrza o poj. 250 l – 1 szt.
- chlorator C-52 - o mocy 700 W - 1 szt.
- osuszacze powietrza – 1 szt.
- grzejniki elektryczne – 4 szt.
- rozdzielnia RG – 1 szt.

Poza wymienionymi urządzeniami zainstalowane są przewody technologiczne, instalacja elektryczna, wodno-kanalizacyjna itp.

Stacja uzdatniania wody zasilana jest w energię elektryczną z państwowej sieci energetycznej i doprowadzana jest poprzez stację transformatorową i rozdzielnię główną. Z rozdzielni zasilane są wszystkie odbiorniki energii.

Stacja nie posiada stałego awaryjnego (zastępczego) źródła zasilania w energię elektryczną.

Stacja uzdatniania wody w Wólce zaopatruje w wodę pitną następujące miejscowości : Wólka, Likiec, Szczekarzewo, Łąkie, Sarnowo, Franciszkowo, Radziochy, Lubówiec, Narutowo, Jarczewo, Kierz (częściowo).

Długość sieci wodociągowej z przyłączami wynosi – 115,6 km i zbudowana jest z rur PCV, PE, o średnicy od Dn 32mm do Dn 160 mm.

Liczba ludności zaopatrywanych w wodę z wodociągu publicznego w Wólce wynosi około 1610 osób.

Średnioroczna produkcja wody wynosi – 190,0 m³/dobę

Miejsko Gminna Oczyszczalnia Ścieków w Skępem przy ul. Sportowej 27

Wybudowana w latach 90, modernizowana latach 2007 – 2010.

Zgodnie z pozwoleniem wodnoprawnym na odprowadzanie do rowu odpływowego (ziemi) ścieków komunalnych po uprzednim oczyszczeniu w oczyszczalni ścieków w Skępem wydanym przez Starostwo Powiatowe w Lipnie wydajność wynosi $Q_{\dot{s}/d}$ wynosi 800 m³/d i $Q_{max./d}$ wynosi 1040 m³/d.

Do oczyszczalni ścieki dostarczane są kanalizacją sanitarną i dowożone są do punktu zlewnego beczkami asenizacyjnymi.

Uchwałą Semiku Województwa Kujawsko- Pomorskiego została wyznaczona aglomeracja składająca się z miejscowości : Skępe, Wioska, Józefkowo, Głębocek, z których dostarczane są ścieki do oczyszczalni zbiorczą kanalizacją sanitarną.

Beczkami asenizacyjnymi ścieki dowożone są do punktu zlewnego od mieszkańców i zakładów z terenu Miasta i Gminy Skępe nie podłączonych do zbiorczej kanalizacji sanitarnej.

Na dzień 31.12.2017 roku długość sieci kanalizacyjnej wynosi – 39,6 km.

Skanalizowanie aglomeracji wynosi 98 %.

Średniodobowy przepływ ścieków na oczyszczalni wynosi 537 m³.

W okresie od 10.10.2019 roku do 13.11.2019 roku

dokonano usunięcia awarii mieszadła wraz z prowadnicą w reaktorze biologicznym Miejsko Gminnej Oczyszczalni Ścieków w Skępem.

- koszt naprawy wraz z zakupem nowego mieszadła – 19.544,85 zł.

Wykonawca :

FROG Sp. z o.o.

ul. Sulimy 1 pom. 226

82-300 Elbląg

Mieszkańcy Miasta i Gminy Skępe nie podłączeni do zbiorczej sieci wodociągowej i zbiorczej kanalizacji sanitarnej korzystają z wody z własnych ujęć (studnie kopane) przyzagrodowe, własnych szamb wybieralnych oraz przydomowych oczyszczalni ścieków.

Zwodociągowanie mieszkańców Miasta i Gminy Skępe wynosi około 95 %, którzy są podłączeni do zbiorczych sieci wodociągowych w Skępem, Kukowie, Wólce.

Mieszkańcy miejscowości Koziółek, Guzowatka, Bógzapłać, Gorzeszyn (częściowo), Obóz (częściowo) korzystają z wody z wodociągów publicznych z Mochowa, Tłuchowa, Rogowa.

Miejscowości nie podłączone jeszcze do zbiorczej sieci wodociągowej to: Kamienica, Chałacie, Modrzewie.

Urząd Miasta i Gminy jest w posiadaniu dokumentacji technicznej wraz z pozwoleniem na budowę sieci wodociągowej z przyłączami na terenie Miasta i Gminy Skępe o długości około 50 km, do której zostaną podłączeni mieszkańcy z terenu gminy oraz właściciele działek letniskowych.

Posiadamy dokumentację techniczną wraz z pozwoleniem na budowę sieci kanalizacyjnej w miejscowościach : Skępe, Wioska, Józefkowo o długości około 8,5 km do której zostaną podłączeni mieszkańcy i właściciele działek objętych budową zbiorczej kanalizacji sanitarnej.

W 2018 roku dokonano rozbudowy Stacji Uzdatnia Wody w Wólce polegającej na :

- rozbudowie budynku stacji,
- wymianie zbiorników retencyjnych na $V = 150 \text{ m}^3$ – szt. 2
- dobudowaniu nowych filtrów technologicznych uzdatniających wodę,
- wymiana zestawów pompowych o większej wydajności,
- zwiększeniu wydajności stacji z 45 m^3 do $120 \text{ m}^3/\text{h}$,
- budowa nowego osadnika wód popłucznych,
- wymiana obudowy studni głębinowej,
- wymiana ogrodzenia obiektu.

2) Melioracja

Prace melioracyjne wykonane przez pracowników Urzędu Miasta i Gminy Skępe oraz z funduszu sołectkiego.

1. Obiekt: Skępe, Józefkowo, Ławiczek, Kukowo, Gorzeszyn, Huta, Moczadła, Boguchwała, Łąkie, Wólka, Cermno, Rumunki Skępskie, konserwacja ręczna rowów melioracyjnych na długości ogółem 32210m.
2. Obiekt: Likiec, Wólka, Boguchwała, Ławiczek, Moczadła, Kukowo, Cermno, Franciszkowo, Rumunki Skępskie, konserwacja mechaniczna rowów melioracyjnych na długości ogółem 8950m.

Prace melioracyjne wykonane przez Gminną Spółkę Wodną w Skępem.

1. Obiekt Gorzeszyn, Huta , konserwacja ręczna rowu melioracyjnego RA ,RA-18 na długości 5000m.
2. Obiekt Obóz, Huta ,konserwacja ręczna rowu melioracyjnego RA-18 na długości 2700m.
3. Obiekt Ławiczek, konserwacja ręczna rowu melioracyjnego R-M na długości 2900m

Prace melioracyjne wykonane przez Państwowe Gospodarstwo Wodne „Wody Polskie” Zarząd Zlewni w Toruniu i we Włocławku.

1. Obiekt Łąkie -konserwacja ręczna i mechaniczna rzeki „Kanał Łąkie” na dł.5830m.
2. Obiekt Boguchwała, Moczadła, Skępe-konserwacja ręczna i mechaniczna rzeki „Czernica” na dł.7000m.

3. Obiekt Rumunki Skępskie- konserwacja ręczna i mechaniczna rzeki „Kanał Łąkie” na dł.1100m.
4. Obiekt Likiec, Wólka -konserwacja ręczna i mechaniczna rzeki „Mień” na dł.10175m.

Prace melioracyjne wykonane przez Miasto i Gminę Skępe.

1. Obiekt Skępe, Moczadła - konserwacja rzeki „Czernica” na dł.1900m.

6) Ochrona środowiska

1) Zadania z zakresu ochrony środowiska w zakresie gospodarki odpadami niebezpiecznymi – dot. wyrobów azbestowych

Na terenie Miasta i Gminy Skępe zinwentaryzowano 3 690,926 Mg wyrobów zawierających azbest. Zgodnie z treścią Programu Oczyszczania Kraju z Azbestu na lata 2009-2032 do roku 2032 należy usunąć i zutylizować wszystkie wyroby zawierające azbest zlokalizowane na terenie Gminy Skępe. W celu wypełnienia tych zapisów należy usuwać ok. 246,06 Mg wyrobów azbestowych rocznie.

W 2020 roku z terenu Miasta i Gminy Skępe skierowano do unieszkodliwienia 136,548 Mg odpadów azbestowo – cementowych.

Ilość nieruchomości objętych zadaniem w zakresie transportu i unieszkodliwiania – 44 szt..

Dla porównania w tabeli poniżej przedstawiam zbiorcze zestawienie usuniętych wyrobów zawierających azbest z terenu Miasta i Gminy Skępe za lata 2013 – 2020 oraz wielkość pozyskanych dotacji na realizację tego zadania.

Rok	Demontaż, transport i utylizacja		Transport i utylizacja		Ogółem		Dotacja NFOŚiGW	Termin zakończenia zadania
	Mg	Ilość obiektów	Mg	Ilość obiektów	Mg	Ilość obiektów	WFOŚiGW /w zł/	
2013	21,224	10	16,203	9	37,427	19	15 861,70	30.10.2013r.
2014	39,370	17	21,070	9	60,440	26	26 802,55	30.10.2014r.
2015	7,43	3	38,06	15	45,49	18	15 531,37	30.10.2015r.
2016	33,2	5	59,43	23	92,63	28	34 106,83	30.10.2016r.
2017	26,58	9	51,51	24	78,09	33	19 626,02	30.10.2017r.
2018	8,224	5	56,765	26	64,989	31	13 804,36	30.10.2018r.

Rok	Demontaż, transport i utylizacja		Transport i utylizacja		Ogółem		Dotacja NFOŚiGW	Termin zakończenia
2019	4,155	2	90,391	34	94,546	36	26 090,56	30.10.2019r.
2020	0,00	0	136,548	44	136,548	44	43 946,60	30.10.2020r.
Razem	140,183	51	469,977	184	610,16	235	195 769,99	

2) Realizacja zadań w ramach współpracy Miasta i Gminy Skępe z organizacjami pozarządowymi oraz podmiotami prowadzącymi działalność pożytku publicznego (zgodnie z art. 5a ust. 3 ustawy o działalności pożytku publicznego i o wolontariacie – tj.: Dz. U. z 2020r., poz. 1057).

Działając na podstawie art. 11 oraz art. 13 ustawy z dnia 24 kwietnia 2003 r. o działalności pożytku publicznego i o wolontariacie (tj.: Dz. U. z 2020r., poz. 1057), oraz zarządzenia nr 11/2020 z dnia 19 lutego 2020 r. w sprawie ogłoszenia otwartego konkursu ofert na realizację zadań publicznych w 2019 r., oraz § 9 uchwały Nr XII/150/2012 Rady Miejskiej w Skępem z dnia 31 sierpnia 2012r. w sprawie określenia warunków i trybu finansowania rozwoju sportu w Mieście i Gminie Skępe, Burmistrz Miasta i Gminy w Skępem w dniu 19 lutego 2020 roku ogłosił otwarty konkurs ofert na wykonanie zadań publicznych w roku 2020 w zakresie:

- wspierania i upowszechniania kultury fizycznej i sportu,
- ochrony zwierząt,

W 2020 r. na realizację działań w zakresie jak wyżej przeznaczono środki finansowe w wysokości 60.000,00- zł, z podziałem wg. tabeli poniżej:

Lp.	Nazwa zadania	Planowane wydatki w 2020 roku
1.	Upowszechnianie i rozwój kultury fizycznej i sportu wśród dzieci i młodzieży	50 000,00
2.	Ochrona zwierząt	10 000,00
	Razem:	60 000,00

W dniu 03 marca 2020 r. zarządzeniem Nr 14/2020 Burmistrz Miasta i Gminy w Skępem powołał komisję konkursowa ds. opiniowania ofert w zakresie ww. zadań publicznych. Ogłoszenie w sprawie otwartego konkursu ofert oraz zarządzenie w sprawie powołania komisji konkursowej opublikowano poprzez zamieszczenie ich w Biuletynie Informacji Publicznej oraz na tablicy ogłoszeń Urzędu Miasta i Gminy Skępe.

W przewidzianym terminie składania ofert, tj. do 16 marca 2020 r., do godz. 15⁰⁰ wpłynęły trzy oferty:

1. Uczniowski Klub Sportowy „SKOMPENSIS” z siedzibą w Skępem, ul. Al. 1-go Maja 89,
2. Fundacja dla zwierząt „TIM – TROSKA I MIŁOŚĆ”, ul. Św. Józefa 2/6, 87 – 100 Toruń – Dom tymczasowy dla zwierząt bezdomnych w Ławiczku,
3. Stowarzyszenie Piłki Siatkowej Skępe, ul. Krucza 10, 87 – 630 Skępe.

Ww. oferty spełniły warunki formalne wymagane od oferentów i zostały dopuszczone do oceny merytorycznej. Burmistrz Miasta i Gminy w Skępem na wniosek komisji konkursowej zaakceptował oferty i przyznał ww. organizacjom dotację na realizację zadań w wysokości:

1. Uczniowski Klub Sportowy „SKOMPENSIS” – dotacja w wysokości 47 000,00 zł,
2. Fundacja „TIM – TROSKA I MIŁOŚĆ” – dotacja w wysokości 10 000,00 zł.
3. Stowarzyszenie Piłki Siatkowej Skępe – dotacja w wysokości 3 000,00 zł

Wybór ofert został dokonany w ciągu 14 dni od upływu terminu na składanie ofert, tj. w dniu 24.03.2020 r.. Wyniki konkursu zostały podane do publicznej wiadomości w dniu 24.03.2020 r. poprzez ogłoszenie w Biuletynie Informacji Publicznej oraz na tablicy ogłoszeń Urzędu Miasta i Gminy w Skępem.

W związku z rozstrzygnięciem w dniu 24.03.2020r. konkursu ofert na wspieranie realizacji zadań publicznych w 2020r., Urząd Miasta i Gminy w Skępem dwukrotnie wystąpił w dniach 26.03.2020r. i 14.04.2020r. do Stowarzyszenia Piłki Siatkowej Skępe, ul. Krucza 10, 87 – 630 Skępe o dostarczenie do tut. urzędu numeru wyodrębnionego rachunku bankowego, aktualizacji kosztów realizacji zadania oraz zaktualizowanego harmonogramu działań w ramach przydzielonej dotacji w wysokości 3 000,00 zł (słownie złotych: trzy tysiące). Do wyznaczonego terminu tj. do dnia 23.04.2020r. nie dostarczono ww. dokumentów, dlatego też oferta ww. Stowarzyszenia została odrzucona.

W dniu 03 kwietnia 2020 r. podpisano następujące umowy o wsparcie realizacji zadań publicznych:

1. Uczniowski Klub Sportowy „SKOMPENSIS” – umowa nr 2/04/2020
2. Fundacja dla zwierząt „TIM - TROSKA I MIŁOŚĆ” – umowa nr 1/04/2020

W ciągu 30 dni od dnia podpisania umów przekazano ww. organizacjom środki finansowe.

Podmioty dotowane złożyły sprawozdania końcowe z wykonania zadania w terminie oraz rozliczyły przyznane środki budżetowe wg. tabeli poniżej:

Lp.	Podmioty dotowane	Przyznana kwota dotacji	Wykorzystana kwota dotacji	Kwota do zwrotu
1.	Uczniowski Klub Sportowy „SKOMPENSIS”	47 000,00	47 000,00	0,00
2.	Fundacja dla zwierząt „TIM – TROSKA I MIŁOŚĆ”	10 000,00	10 000,00	0,00
	Razem	57 000,00	57 000,00	0,00

Realizując cele Programu Współpracy, Miasto i Gmina Skępe udzieliła organizacjom pozarządowym w 2020 roku wsparcia zarówno o charakterze finansowym jak i pozafinansowym. Ogłoszono jeden konkurs, w ramach którego udzielono wsparcia dwóm organizacjom pozarządowym na łączną kwotę 57 000,00 zł. Przydzieloną dotację organizacje wykorzystywały w całości.

3) Zadania z zakresu zakupu energii elektrycznej oraz konserwacji oświetlenia ulicznego

1. W dniu 13 października 2020 r. zawarliśmy dwie umowy na dostawę energii elektrycznej na 2021 rok.

Ceny brutto w 2021 roku za energię były następujące:

- Obiekty – 0,35695 zł za kilowatogodzinę
- Oświetlenie – 0,33333 zł za kilowatogodzinę

Dla porównania podaję ceny brutto za energię w 2020 roku:.

- Obiekty – 0,40984 zł za kilowatogodzinę
 - Oświetlenie – 0,37786 zł za kilowatogodzinę
2. W dniu 2 stycznia 2019 r. zawarliśmy umowę o świadczenie usługi konserwacji oświetlenia ulicznego na terenie Miasta i Gminy Skępe na okres 36 miesięcy, tj. od dnia 01.01.2019 r. do 31.12.2021 r.. Stawka opłaty konserwacyjnej od jednej oprawy ulicznej wynosi 21,53 zł brutto /miesiąc.

7) Gospodarka odpadami

1) Utrzymanie porządku i czystości jest zadaniem własnym każdej gminy.

Nowelizacja ustawy z 13.09.1996 r. o utrzymaniu czystości i porządku w gminach dokonana ustawą z 19.07.2019 r. o zmianie ustawy o utrzymaniu czystości i porządku w gminach oraz niektórych innych ustaw (Dz. U. z 2019 r. poz. 1579), która weszła w życie 6.09.2019 r. wprowadziła obowiązek selektywnej zbiórki odpadów komunalnych. Tak więc wszyscy właściciele nieruchomości zamieszkałych zobowiązani są do segregowania odpadów komunalnych, które gromadzimy oddzielnie z podziałem na: papier, szkło, metale, tworzywa sztuczne oraz odpady ulegające biodegradacji, ze szczególnym uwzględnieniem bioodpadów. Ustawa z dnia 1 lipca 2011 r. o zmianie ustawy o utrzymaniu czystości i porządku w gminach oraz niektórych ustaw (Dz. U. z 2011 r. nr 152, poz. 897 ze zm.) nałożyła na samorządy władztwo nad odpadami wytwarzanymi na terenie gminy. Od 1 lipca 2013 r. obowiązuje nowy system gospodarki odpadami. Gmina zorganizowała odbiór odpadów komunalnych:

- a) początkowo od 1 lipca 2013 r. z nieruchomości zamieszkałych,
- b) a od 1 stycznia 2017 r. również z nieruchomości na których znajdują się domki letniskowe oraz innych nieruchomości wykorzystywanych na cele rekreacyjno-wypoczynkowe, wykorzystywane jedynie przez część roku.

Tak więc na terenie Miasta i Gminy Skępe w 2020 r. odpady komunalne odbierane były z trzech rodzajów nieruchomości:

- a) z nieruchomości, w których zamieszkują mieszkańcy (zabudowa jednorodzinna i wielorodzinna),

- b) z nieruchomości, na których znajdują się domki letniskowe lub innych nieruchomości wykorzystywanych na cele rekreacyjno-wypoczynkowe, wykorzystywanych jedynie przez część roku,
- c) oraz z nieruchomości, na których nie zamieszkują mieszkańcy, a powstają odpady komunalne (szkoły, przedszkola, instytucje, banki, sklepy i tym podobne obiekty) – nieruchomości te nie są objęte systemem gminnym, a ich właściciele są zobowiązani z mocy ustawy do zawarcia umowy z uprawnionym podmiotem na odbiór odpadów z takiej nieruchomości.

Rada Miejska w Skępem ustaliła, że najbardziej optymalną opłatą spełniającą zasadę „wytwarzający płaci” za gospodarowanie odpadami będzie opłata naliczana od liczby osób zamieszkałych na terenie nieruchomości. Rada Miejska w Skępem dokonała wyboru metody ustalenia opłaty za gospodarowanie odpadami komunalnymi oraz ustalenia stawki tej opłaty, określonej w art.6j ust.1 pkt 1 i ust.2a ustawy z 13 września 1996 r. o utrzymaniu czystości i porządku w gminach. Zgodnie z powyższą uchwałą, jeżeli odpady komunalne są zbierane i odbierane w sposób selektywny, stawka opłaty za gospodarowanie odpadami komunalnymi od osoby zamieszkującej daną nieruchomość wynosi 24 zł miesięcznie. W przypadku gdy właściciel nieruchomości zadeklaruje kompostowanie wytworzonych na nieruchomości odpadów biodegradowalnych pochodzących z pielęgnacji ogródków oraz kuchennych w kompostowniku stosuje się ulgę 2 zł od każdej zamieszkującej osoby, czyli stawka wynosi 22 zł od osoby.

Ryczałtowa stawka opłaty za gospodarowanie odpadami komunalnymi dla nieruchomości, na których znajdują się domki letniskowe lub innych nieruchomości wykorzystywanych na cele rekreacyjno-wypoczynkowe, wykorzystywanych jedynie przez część roku ustaliła, wysokość tej opłaty wynosi 169 zł w przypadku, gdy

odpady są zbierane i odbierane w sposób selektywny, natomiast w sytuacji gdy odpady nie są zbierane i odbierane w sposób selektywny, czyli wszystkie odpady odbierane są jako zmieszane, opłata ta wynosi 338 zł. Stawki ryczałtowe ustalone w uchwale obowiązywały od 1 stycznia 2020 r. do 31 grudnia 2020 r.

Pobierane opłaty z nieruchomości zamieszkałych i zabudowanych domkami letniskowymi przeznaczone są na pokrycie kosztów funkcjonowania systemu gospodarowania odpadami komunalnymi, w skład których wchodzi odbiór, transport, utylizacja odpadów, utrzymanie Punktu Selektywnej Zbiórki Odpadów (PSZOK) i Instalacji Przetwarzania Odpadów Komunalnych (IPOK), zysk firmy obsługującej, koszt obsługi administracyjnej i informatycznej systemu, opłaty pocztowe, itp.

2) Inny funkcjonujący na terenie gminy system zbierania odpadów komunalnych

W 2019 r. na terenie Miasta i Gminy Skępe funkcjonował Punkt Selektywnego Zbierania Odpadów Komunalnych (PSZOK), w którym przyjmowano odpady problemowe (przeterminowane leki, chemikalia, zużyte baterie i akumulatory, zużyty sprzęt elektryczny i elektroniczny), a także selektywnie zebrane odpady komunalne (papier i tektura, metale, tworzywa sztuczne, opakowania wielomateriałowe, szkło, odpady komunalne ulegające biodegradacji, odpady zielone i inne odpady wielkogabarytowe, odpady budowlane i rozbiórkowe, zużyte opony, tekstylia i odzież, popiół itp.). Punkt ten zlokalizowany jest przy miejskiej oczyszczalni ścieków w Skępem, przy ul. Sportowej 27 i świadczy usługi w każdy wtorek w godzinach od 1300 do 1700 i każdą sobotę w godzinach od 900 do 1300, za wyjątkiem dni ustawowo wolnych od pracy. W PSZOK-u nie są przyjmowane niesegregowane (zmieszane) odpady komunalne, lecz tylko i wyłącznie odpady zebrane przez właścicieli nieruchomości w sposób selektywny, jeżeli przekazanie przedsiębiorcy,

który na zlecenie Miasta i Gminy Skępe realizuje odbiór odpadów komunalnych, w terminach określonych harmonogramem było niemożliwe. Odpady zebrane w sposób selektywny, mogą być również przekazywane przez właścicieli nieruchomości samodzielnie w każdych ilościach. W 2020 r. z PSZOK-u skorzystało 786 osób

3) Liczba mieszkańców i nieruchomości na których znajdują się domki letniskowe.

Na podstawie danych pochodzących z rejestru mieszkańców, liczba mieszkańców Miasta i Gminy Skępe na dzień 31 grudnia 2020 r. wynosiła 7 386 osób. Natomiast na podstawie danych z programu informatycznego obsługującego system gospodarki odpadami komunalnymi wynika, że ilość osób wg stawek ze składników powiązanych z deklaracjami obowiązującymi na dzień 31.12.2020 r. mieszkańców Miasta i Gminy Skępe, wynosi 5 539 osób. Z tej liczby, 5 011 osób deklaruje selektywną zbiórkę odpadów, co stanowi 90,47%, a 528 osób zadeklarowało zbiórkę nieselektywną, tj. niecałe 10 % (9,53%). Na 31 grudnia 2020 r. liczba nieruchomości na których znajdują się domki letniskowe wynosi 617 szt. Właściciele tych nieruchomości, uiszczają opłatę roczną (ryczałtową) za odbiór odpadów w 2020 roku w wysokości 169,00 zł.

4) Masa odpadów komunalnych wytwarzanych na terenie Miasta i Gminy Skępe

W celu ustalenia ilości odpadów komunalnych wytwarzanych na terenie Miasta i Gminy Skępe w okresie od 1 stycznia do 31 grudnia 2020 r. wzięto pod uwagę dane wykazane w rocznym sprawozdaniu Burmistrza z realizacji zadań z zakresu gospodarki odpadami komunalnymi.

Łączną ilość odpadów komunalnych odbieranych przedstawia się następująco:

- a) niesegregowane (zmieszane) odpady komunalne - 1 219,100 [Mg],
- b) zmieszane odpady opakowaniowe - 320,020 [Mg],
- c) opakowania ze szkła - 48,320 [Mg],
- d) zużyte opony - 10,060 [Mg],
- e) odpady z betonu oraz gruz betonowy z rozbiórek i remontów - 6,280 [Mg],
- f) zmieszane odpady z budowy, remontów demontażu - 7,320 [Mg],
- g) zużyte urządzenia elektryczne i elektroniczne - 7,120 [Mg],
- h) odpady kuchenne ulegające biodegradacji – 28,920 [Mg],
- i) odpady ulegające biodegradacji – 185,080 [Mg],
- j) odpady wielkogabarytowe – 71,000 [Mg],
- k) zbierany w sposób selektywny – popiół – 134,380 [Mg],
- l) zbierane w sposób selektywny - odpady z cmentarza -52,880 [Mg],

SUMA 2 090,480 [Mg]

5) Łączna ilość odpadów komunalnych zebranych w PSZO-u

Ilość selektywnie zebranych odpadów w Punkcie Selektywnej Zbiórki Odpadów Komunalnych (PSZOK) w Skępem przy ul. Sportowej 27, przedstawia się następująco:

- a) szkło – 1,700 [Mg],
- b) tekstylia, odzież – 1,500 [Mg],
- c) zużyte urządzenia elektryczne i elektroniczne – 5,980 [Mg],
- d) tworzywa sztuczne – 8,480 [Mg],
- e) odpady ulegające biodegradacji – 3,500 [Mg],
- f) odpady wielkogabarytowe – 20,280 [Mg],

g) odpady komunalne nie wymienione w innych podgrupach – opony – 6,740 [Mg],

h) odpady komunalne nie wymienione w innych podgrupach – gruz – 8,200 [Mg],

SUMA - 56,380 [Mg]

6) Koszty systemu gospodarowania odpadami komunalnymi

Zgodnie z założeniami ustawy o utrzymaniu czystości i porządku w gminach system gospodarki odpadami komunalnymi powinien być systemem samofinansującym się. Koszty funkcjonowania systemu gospodarowania odpadami komunalnymi w Mieście i Gminie Skępe w 2020 r. dz. 900 rozdz. 90002 wyniosły ogółem 1 602 690,85 zł, z czego największy koszt to zakup usługi odbioru odpadów komunalnych oraz obsługi PSZOK-u, realizowany przez PU w wynoszący 1 525 342,50 zł.

Przychody z tytułu opłat wnoszonych przez właścicieli nieruchomości objętych systemem gospodarowania odpadami komunalnymi w Mieście i Gminie Skępe w 2020 r. wyniosły:

- należność z tytułu opłat za gospodarowanie odpadami komunalnymi – 1 693 453,58 zł,
- wpływy z tytułu opłat za gospodarowanie odpadami komunalnymi – 1 520 859,90 zł,
- wskaźnik ściągłości % - 90 %

8) Polityka społeczna

1) DZIAŁALNOŚĆ MIASTA I GMINY SKĘPE W ZAKRESIE POLITYKI SPOŁECZNEJ

Politykę społeczną Miasta i Gminy Skępe w głównej mierze realizował Miejsko-Gminny Ośrodek Pomocy Społecznej w Skępem. Miała ona na celu umożliwienie osobom i rodzinom przezwyciężenie trudnych sytuacji życiowych, których nie są one w stanie pokonać wykorzystując własne środki, możliwości i uprawnienia, zgodnie z ustawą o pomocy społecznej.

BUDŻET: DOCHODY –PLAN: 29.980,00 zł - WYKONANIE: 58.335,35 zł

BUDŻET: WYDATKI – PLAN: 16.563.208,58 zł - WYKONANIE: 16.491.810,96 zł

Głównym celem pomocy społecznej jest:

- zaspokajanie niezbędnych potrzeb życiowych osób i rodzin oraz umożliwienie im bytowania w warunkach odpowiadających godności człowieka,
- zapobieganie powstawaniu trudnych życiowych sytuacji, których rodziny nie są w stanie pokonać wykorzystując własne uprawnienia, zasoby i możliwości,
- doprowadzenie do możliwie pełnego usamodzielnienia się osób i rodzin oraz ich integracji ze środowiskiem.

Ośrodek podejmował wiele działań w celu podnoszenia, jakości i poszerzenia usług świadczących najbardziej potrzebującym mieszkańcom Miasta i Gminy Skępe.

Współpracował przy tym z organizacjami pozarządowymi oraz z różnymi instytucjami. Do najważniejszych naszych partnerów należą: Powiatowe Centrum

Pomocy Rodzinie w Lipnie, kuratorzy sądowi, pedagodzy szkolni, lekarze rodzinni, pielęgniarki środowiskowe, Powiatowy Urząd Pracy w Lipnie, Urząd Miasta i Gminy Skępe, Policja, Caritas, Stowarzyszenie na Rzecz Pomocy i Rozwoju Lokalnej Społeczności „Pomocna Dłoń”, Stowarzyszenie na rzecz osób niepełnosprawnych powiatu lipnowskiego „Nadzieja”, Koło Emerytów i Rencistów, Chrześcijańskie Stowarzyszenie Dobroczynne w Rybniku.

Dokumenty programowe wyznaczające długofalowe przedsięwzięcia mające na celu zapewnienie mieszkańcom warunków przeciwdziałającym marginalizacji i wykluczeniu to:

1. Strategia Rozwiązywania Problemów Społecznych w Gminie Skępe lata 2017-2026 (Uchwała nr XXX/176/2017 Rady Miejskiej w Skępem z dnia 30 stycznia 2017 r.).
2. Gminny Program Wspierania Rodziny na lata 2019-2021 (Uchwała Nr IX/53/2019 Rady Miejskiej w Skępem z dnia 18 czerwca 2019 r.).
3. Gminny Program Przeciwdziałania Przemocy w Rodzinie oraz Ochrony Ofiar Przemocy w Rodzinie na lata 2017-2022 (Uchwała nr XXX/179/2017 Rady Miejskiej w Skępem z dnia 30.01.2017 r.).

Podstawowym aktem prawnym, na podstawie, którego funkcjonuje Ośrodek jest ustawa z dnia 12 marca 2004 r. o pomocy społecznej. Oprócz zadań wynikających z ww. ustawy Ośrodek realizuje również zadania przekazane w ramach innych ustaw, a w szczególności:

- Ustawy z dnia 9 czerwca 2011 r. o wspieraniu rodziny i systemie pieczy zastępczej;
- Ustawy z dnia 28 listopada 2003 r. o świadczeniach rodzinnych;

- Ustawy z dnia 7 września 2007 r. o pomocy osobom uprawnionym do alimentów;
- Ustawy z dnia 11 lutego 2016 r. o pomocy państwa w wychowaniu dzieci (tzw. 500+);
- Ustawy z dnia 4 listopada 2016 r. o wspieraniu kobiet w ciąży i rodzin „Za życiem”;
- Ustawy z dnia 29 lipca 2005 r. o przeciwdziałaniu przemocy w rodzinie;
- Ustawy z dnia 26 października 1982 r. o wychowaniu w trzeźwości i przeciwdziałaniu alkoholizmowi;
- Ustawy z dnia 19 sierpnia 1994 r. o ochronie zdrowia psychicznego;
- Ustawy z dnia 5 grudnia 2014 r. o Karcie Dużej Rodziny;
- Ustawy z dnia 27 sierpnia 2004 r. o świadczeniach opieki zdrowotnej finansowanych ze środków publicznych.

Utworzenie i utrzymywanie ośrodka pomocy społecznej, w tym zapewnienie środków na wynagrodzenia pracowników jest zadaniem obowiązkowym gminy wynikającym z art. 17 ust. 18 ustawy o pomocy społecznej. W Miejsko-Gminnym Ośrodku Pomocy Społecznej w Skępem, w roku sprawozdawczym zatrudnionych było 19 osób.

Do realizacji zadań wynikających z ustawy o pomocy społecznej Miejsko-Gminny Ośrodek Pomocy Społecznej zatrudnia pracowników socjalnych. Zgodnie z art. 110 ust. 11 Ustawy o pomocy społecznej OPS zatrudnia pracowników socjalnych proporcjonalnie do liczby ludności gminy w stosunku jeden pracownik socjalny na 2 tys. mieszkańców, nie mniej jednak niż trzech pracowników.

W roku 2020 zatrudnionych było 5 pracowników socjalnych świadczących pomoc w formie pracy socjalnej i przeprowadzających wywiady środowiskowe w środowisku zamieszkania.

Miejsko-Gminny Ośrodek Pomocy Społecznej w Skępem		2020 rok
Kierownik		1
Asystent rodziny		2
Pracownicy socjalni ogółem		5
z tego:	starszy specjalista pracy socjalnej	0
	specjalista pracy socjalnej	4
	starszy pracownik socjalny	0
	pracownik socjalny	1
Pracownicy wykonujące usługi opiekuńcze		3
Pozostali pracownicy		8
Ogółem		19

**2) INFORMACJA FINANSOWA Z WYKORZYSTANIA BUDŻETU W 2020r.
ZGODNIE Z WYDANYMI DECYZJAMI**

Rozdział	Rodzaj zadania	Wydatek w zł
85195	Ochrona zdrowia – pozostała działalność	318,75
85202	Domy pomocy społecznej	465.873,59
85203	Ośrodki wsparcia	10.121,00
85205	Zadania w zakresie przeciwdziałania przemocy w rodzinie – Zespół Interdyscyplinarny ds. Przemocy w Rodzinie	0,00
85213	Składki na ubezpieczenia zdrowotne opłacane za osoby pobierające niektóre świadczenia z pomocy społecznej oraz za osoby uczestniczące w zajęciach w centrum integracji społecznej	31.296,45
85504	Wspieranie rodziny	527.486,26
85503	Karta Dużej Rodziny	180,34
85214	Zasiłki i pomoc w naturze oraz składki na ubezpieczenie emerytalne i rentowe (zasiłki okresowe, celowe)	637.891,68
85216	Zasiłki stałe	383.792,99
85228	Usługi opiekuńcze i specjalistyczne usługi opiekuńcze	241.790,82

Rozdział	Rodzaj zadania	Wydatek w zł
85295	Pozostała działalność	44.221,61
85395	Grant w ramach projektu „Wsparcie osób starszych i kadry świadczącej usługi społeczne w zakresie przeciwdziałania rozprzestrzenianiu się COVID-19, łagodzenia jego skutków na terenie województwa kujawsko-pomorskiego”	10,709,33
85230	Pomoc w zakresie dożywiania	460.990,00
85278	„Usuwanie skutków klęsk żywiołowych”	15.000,00
85215	Dodatki mieszkaniowe i energetyczne	72.798,03
85501	Świadczenia wychowawcze	7.977.918,68
85502	Świadczenia rodzinne, fundusz alimentacyjny oraz składki na ubezpieczenia emerytalne i rentowe z ubezpieczenia społecznego	4.840.361,88
85513	Składki na ubezpieczenia zdrowotne opłacane za osoby pobierające niektóre świadczenia rodzinne oraz za osoby pobierające zasiłki dla opiekunów	59.205,33
85219	Ośrodek Pomocy Społecznej	711.854,22
Ogółem		16.491.810,96

3) DZIAŁALNOŚĆ MIEJSKO-GMINNEGO OŚRODKA POMOCY SPOŁECZNEJ W SKĘPEM W ZAKRESIE REALIZACJI POZOSTAŁYCH ZADAŃ STATUTOWYCH

Na dzień 31.12.2020 r. Miasto i Gminę Skępe zamieszkiwało 7 551 osób (*dane: wykaz ilościowy mieszkańców Urzędu Miasta i Gminy Skępe*).

W roku 2020 przyznano **dla 701** rodzin świadczenia w ramach zadań własnych i zadań zleconych (bez względu na ich rodzaj, formę, liczbę oraz źródło finansowania). W rodzinach tych było 1 292 osób, co stanowi 17,11 % ogółu ludności Miasta i Gminy Skępe. Natomiast pomocy w postaci pracy socjalnej udzielono ogółem 823 rodzinom, w których było 2 393 osób, co stanowi 31,76% ogółu ludności.

Jednym z bardzo istotnych zadań realizowanych w OPS a wynikających z art. 45 ust. 1-4 Ustawy o pomocy społecznej jest **świadczenie usług w formie pracy socjalnej**, rozumianej jako działalność zawodową, skierowaną na pomoc osobom i rodzinom we wzmocnieniu lub odzyskaniu zdolności do funkcjonowania w społeczeństwie poprzez pełnienie odpowiednich ról społecznych oraz na tworzenie warunków sprzyjających temu celowi.

W roku 2020 z tej formy pomocy społecznej skorzystało 765 rodzin, w tym wyłącznie z pracy socjalnej 411 rodzin. Nawarstwiający się problemy dnia codziennego powodują, iż ludzie wymagają wsparcia osób profesjonalnie zajmujących pomaganiem. Działalność pracowników socjalnych ukierunkowana jest w szczególności na osoby samotne, chore, niepełnosprawne, rodziny niepełne, wielodzietne, wykazujące bezradność, w szczególności w sprawach opiekuńczo-wychowawczych.

W 2020 r. funkcjonował Punkt Informacyjno-Konsultacyjny działający przy Miejsko-Gminnej Komisji Rozwiązywania Problemów Alkoholowych Urzędu Miasta i Gminy Skępe. W ramach działalności Punktu zatrudniono psychologa i specjalistę terapii uzależnień, którzy w siedzibie Urzędu Miasta i Gminy Skępe pełnią dyżury.

Psycholog w każdy poniedziałek (z wyjątkiem ostatniego poniedziałku miesiąca) w godzinach 15.30-18.30 i specjalista terapii uzależnień w każdą środę w godzinach 15.30-18.30. Osoby doznające przemocy domowej mają możliwość skorzystania nieodpłatnie z tej formy wsparcia. W okresie sprawozdawczym **skorzystało 51 osób ze wsparcia w/w specjalistów.**

W roku 2020 OPS przygotował po raz kolejny listę osób korzystających ze świadczeń pomocy społecznej do wykonywania **prac społecznie użytecznych**. Celem programu było uaktywnienie osób długotrwale bezrobotnych i korzystających z pomocy społecznej. Program realizowany był od 01.03.2020 r. do 30.11.2020 r. W ramach prac społecznie użytecznych aktywność zawodową podjęły 20 osoby bezrobotne, objęte wsparciem pomocy społecznej. Osoby bezrobotne podejmowały zatrudnienie w samorządzie gminnym wykonując zlecone prace porządkowe.

W roku sprawozdawczym podpisano ogółem 47 kontraktów socjalnych, liczba osób objętych kontraktami socjalnymi: 47.

Do zadań własnych gminy o charakterze fakultatywnym należy prowadzenie i zapewnienie miejsc w ośrodkach wsparcia oraz kierowanie do nich osób wymagających opieki. W związku z obowiązkiem wynikającym z ustawy o pomocy społecznej uchwałą nr XXVI/147/2016 Rady Miejskiej w Skępem w dniu 28 października 2016 r. **zawarto porozumienie międzygminne** w dniu 10 listopada 2016 r. na czas nieokreślony w sprawie powierzenia Gminie Kikół realizacji zadania

Miasta i Gminy Skępe z zakresu pomocy społecznej polegającego na świadczeniu usług przez Środowiskowy Dom Samopomocy „Koniczynka” w Suminie na rzecz osób z zaburzeniami psychicznymi zamieszkującymi Miasto i Gminę Skępe.

Środowiskowy Dom Samopomocy „Koniczynka” w Suminie jest ośrodkiem wsparcia dziennego pobytu. W roku 2020 korzystały z tej formy pomocy **6 osób** z terenu Gminy Skępe przez 5 dni w tygodniu w godz. 7.30-15.30. Miasto i Gmina Skępe zapewniała dowóz. Pobyt w ŚDS jest nieodpłatny, gdy dochód osoby/osoby w rodzinie jest niższy niż 300% kryterium dochodowego określonego w art. 8 ustawy o pomocy społecznej. Misją ŚDS w Suminie, jest przywracanie osobom z zaburzeniami psychicznymi radzenia sobie w sytuacjach życiowych na najwyższym z możliwych poziomie, stwarzanie możliwości do rozwoju społecznego we współpracy z najbliższym i dalszym otoczeniem społecznym. Celem działalności ŚDS jest wspieranie uczestników i ich rodzin oraz kompensowanie skutków niepełnosprawności w sferze zdrowia psychicznego (źródło: strona internetowa: www.kikol.beep.pl) poprzez ciekawe spędzanie czasu wolnego, jak wycieczki, wyjście do kina, itp., pomoc psychologiczną i pedagogiczną, rehabilitację, ciepły posiłek.

Pozostała działalność:

rządowy program „Wspieraj seniora” 21.546,37 zł

zdarzenie losowe – 1 rodzina, 1 świadczenie 5.000,00 zł

setne urodziny – 2 osoby 224,00 zł spotkanie integracyjne dla osób starszych, samotnych, niepełnosprawnych – 70 osób 861,00 zł

pozostałe usługi (transport żywności, dowóz posiłku do szkół, przewóz osób niepełnosprawnych, ksero dok. medycznej) 16.590,24 zł

W roku sprawozdawczym OPS w Skępem uczestniczył w realizacji Programu Operacyjnego Pomoc Żywnościowa 2014-2020 współfinansowanego z Europejskiego Funduszu Pomocy Najbardziej Potrzebującym Podprogram 2020. Zadaniem OPS było kwalifikowanie osób potrzebujących i wydawanie skierowań do otrzymania pomocy rzeczowej w formie żywności. Osoby ubiegające się o pomoc żywnościową muszą spełniać kryterium 200% dochodu uprawniającego do skorzystania z pomocy społecznej, tzn.:

- 1.402,00 zł dla osoby samotnie gospodarującej,
- 1.056,00 zł dla osoby w rodzinie.

Od 26 listopada 2020 r. zmieniono kryterium, nowe kryterium uprawniające do pomocy w ramach Programu Operacyjnego Pomoc Żywnościowa 2014 – 2020 wynosi 220% kryterium dochodowego określonego w ustawie o pomocy społecznej, do pomocy uprawnia dochód

- 1.542,20 zł dla osoby samotnie gospodarującej,
- 1.161,60 zł dla osoby w rodzinie

Na terenie Gminy Skępe żywność wydawało Stowarzyszenie na Rzecz Pomocy i Rozwoju Lokalnej Społeczności „Pomocna Dłoń” w jednym punkcie w remizie OSP Jarczewo. Udział środków własnych wynosił: 11.199,00 zł, tj. koszty transportu żywności z Banku Żywności, tj. z Płocka do Jarczewa.

1.	Liczba wydanych skierowań do pomocy żywnościowej	658
2.	Liczba osób uprawnionych pomocy w formie żywności	1989

4) REALIZACJA USŁUG OPIEKUŃCZYCH W 2020 r.

Obowiązek świadczenia usług opiekuńczych spoczywa na gminie i wynika z art. 50 Ustawy o pomocy społecznej. Przepis ten stanowi, że osobom samotnym, które z powodu wieku, choroby lub innych przyczyn wymagają pomocy innych osób, a są jej pozbawione, przysługuje pomoc w formie usług opiekuńczych. Usługi opiekuńcze mogą być przyznane również osobom, które wymagają pomocy innych osób, a rodzina nie może takiej pomocy zapewnić. Usługi opiekuńcze obejmują pomoc w zaspokajaniu codziennych potrzeb życiowych, opiekę higieniczną, zalecaną przez lekarza pielęgnację oraz w miarę możliwości również zapewnienie kontaktów z otoczeniem. Usługi opiekuńcze są realizowane 5 dni w tygodniu, od poniedziałku do piątku. Obowiązek świadczenia specjalistycznych usług opiekuńczych wynika z Rozporządzenia Ministra Polityki Społecznej z dnia 22 września 2005 roku w sprawie rodzajów specjalistycznych usług opiekuńczych (Dz. U. Nr 189, poz. 1598 z późniejszymi zmianami)

Specjalistyczne usługi opiekuńcze są to usługi dostosowane do szczególnych potrzeb wynikających z rodzaju schorzenia lub niepełnosprawności, świadczone przez osoby ze specjalistycznym przygotowaniem.

Z usług opiekuńczych w 2020 roku korzystało ogółem 41 osób, natomiast ze specjalistycznych usług opiekuńczych dla osób z zaburzeniami psychicznymi - 9 osób.

W roku 2020 świadczonych było ogółem 5056 godzin usług opiekuńczych oraz 1074 godzin specjalistycznych usług opiekuńczych dla osób z zaburzeniami psychicznymi. Podopieczni korzystający z usług opiekuńczych ponosili odpłatność, ustaloną w trybie decyzji administracyjnych, zgodnie z uchwałą Nr XXXII/202/2017 z dnia 31

marca 2017 r. w sprawie szczegółowych warunków przyznawania i odpłatności za usługi opiekuńcze i specjalistyczne usługi opiekuńcze, z wyłączeniem specjalistycznych usług opiekuńczych dla osób z zaburzeniami psychicznymi, oraz szczegółowych warunków częściowego lub całkowitego zwolnienia od opłat, jak również trybu ich pobierania (dziennik Urzędowy Województwa Kujawsko-Pomorskiego z 10.04.2017 r., poz. 1740). Koszt 1 godziny usług opiekuńczych w 2020 roku wynosił 13,00 zł; koszt jednej godziny specjalistycznych usług opiekuńczych z wyłączeniem specjalistycznych usług opiekuńczych dla osób z zaburzeniami psychicznymi ustalono w wysokości 60,00 zł. Natomiast klienci korzystający ze specjalistycznych usług opiekuńczych dla osób z zaburzeniami psychicznymi ponosili odpłatność zgodnie z Rozporządzeniem Ministra Polityki Społecznej z dnia 22 września 2005 r. w sprawie rodzajów specjalistycznych usług opiekuńczych. Koszt 1 godziny specjalistycznych usług opiekuńczych dla osób z zaburzeniami psychicznymi wynosił średnio 75,55 zł.

Konsekwencje socjalne starzenia się ludności to wzrastające zapotrzebowanie na usługi opiekuńcze.

5) WSPIERANIE RODZINY – ASYSTENT RODZINY

Wspieranie rodziny jest to zespół zaplanowanych działań, mających na celu przywrócenie rodzinie funkcji opiekuńczo-rodzicielskich.

Asystent rodziny dostosowuje swoje działania indywidualnie do rodziny i udziela pomocy w zakresie uzgodnionych wspólnie problemów i potrzeb. Pomoc indywidualna zmierza do rozwijania poczucia sprawczości, zwiększania wpływu na własne życie, podniesienia samooceny, wspierania realnych dążeń.

Działania te prowadzone są za zgodą rodziny i z aktywnym jej udziałem, z uwzględnieniem zasobów własnych rodziny oraz źródeł wsparcia zewnętrznego i polegają one na :

praca z rodziną m.in. poprzez konsultacje, poradnictwo specjalistyczne, terapię, mediacje, usługi dla rodzin z dziećmi, pomoc prawną, przydzielenie asystenta, pomoc w opiece i wychowaniu dziecka przy aktywnym udziale lokalnych instytucji, organizacji i podmiotów działających na rzecz dziecka i rodziny.

Praca z rodziną prowadzona powinna być również w przypadku czasowego umieszczenia dziecka poza rodziną. W rodzinie, w której doszło do kryzysu i w efekcie, którego nastąpiło umieszczenie dziecka w pieczy zastępczej prowadzone są działania o charakterze interdyscyplinarnej pomocy i intensywnej pracy z rodziną w celu przezwyciężenia trudności i możliwości powrotu dziecka do rodziny.

W przypadku, gdy ośrodek pomocy społecznej poweźmie informację o rodzinie przeżywającej trudności w wypełnianiu funkcji opiekuńczo-wychowawczych, pracownik socjalny przeprowadza w tej rodzinie wywiad środowiskowy i jeżeli wywiad potwierdzi występowanie tychże trudności, pracownik socjalny może występować do kierownika ośrodka pomocy społecznej z wnioskiem o przydzielenie asystenta rodziny.

W związku z obowiązkiem wynikającym z Ustawy o wspieraniu rodziny i systemie pieczy zastępczej, Uchwałą Nr IX/53/2019 Rady Miejskiej w Skępem z dnia 18 czerwca 2019 r. przyjęto Gminny Program Wspierania Rodziny na lata 2019-2021.

W ramach realizacji Programu Miejsko-Gminny Ośrodek Pomocy Społecznej w Skępem zatrudnił 2 asystentów rodziny. Pomocą asystentów rodziny w roku 2020

objętych było 17 rodzin. W trakcie okresu sprawozdawczego zakończono współpracę z 2 rodzinami ze względu na : osiągnięte cele, zaprzestanie współpracy przez rodzinę.

L. p.	Liczba rodzin korzystających z usług asystenta rodziny, z tego	Wykonanie
1.	do 3 miesięcy	2
2.	powyżej 3 do 12 miesięcy	5
3.	powyżej 1 roku	10
Razem		17

W związku z wejściem w życie Ustawy o wspieraniu rodziny i systemie pieczy zastępczej, Miejsko-Gminny Ośrodek Pomocy Społecznej w Skępem współfinansował pobyt dzieci w placówkach opiekuńczo-wychowawczych, rodzinach zastępczych. Zgodnie z art. 191 ust. 9 pkt 1-3, ustawy o wspieraniu rodziny i systemie pieczy zastępczej określa wydatki gminy w przypadku umieszczenia dziecka w pieczy zastępczej. W pieczy zastępczej w pierwszym roku 10% miesięcznego kosztu utrzymania w drugim roku pobytu 30 % miesięcznego kosztu utrzymania, a w trzecim roku i latach następnych 50 % miesięcznego kosztu utrzymania. Miejsko-Gminny Ośrodek Pomocy Społecznej w Skępem współfinansował pobyt dzieci w Placówce Opiekuńczo-Wychowawczej i rodzinie zastępczej na łączną kwotę 122 909,15 zł.

L. p.	Liczba dzieci umieszczonych w pieczy zastępczej	Wykonanie
1.	dzieci w rodzinach zastępczych spokrewnionych	2
2.	dzieci w rodzinnej pieczy zastępczej	1
3.	dzieci w Placówce Opiekuńczo-Wychowawczej w Lipnie	5
Razem		8

Zgodnie z Ustawą z dnia 4 listopada 2016 r. o wspieraniu kobiet w ciąży i rodzin „Za życiem” asystent rodziny pełni funkcję koordynatora działań podejmowanych przez rodzinę zmierzających do odnalezienia się rodziny w nowej sytuacji jaką jest opieka nad chorym dzieckiem czy szczególne dbanie o siebie gdy ciąża jest zagrożona. Od czasu wejścia w życie ustawy nie było rodziny wnioskującej o wsparcie asystenta w związku z ustawą „Za życiem”.

Rodziny z terenu gminy Skępe korzystają z konsultacji i poradnictwa specjalistycznego prowadzonego przez Punkt Konsultacyjny. Pozostałe placówki aktywnie działające w sferze wspierania rodziny to:

Poradnia Psychologiczno-Pedagogiczna i pedagodzy szkolni. Do wspierania rodzin będących w kryzysie przyczynia się również zespół interdyscyplinarny.

Kształtowaniem u rodziców właściwych postaw wychowawczych zgodnych z normami i wartościami społecznymi zajmują się pedagodzy szkolni oraz pracownicy socjalni. W placówkach oświatowych prowadzone są spotkania z rodzicami, indywidualne spotkania z psychologiem oraz praca socjalna świadczona przez pracowników socjalnych.

Rodziny, które ze względu na niski poziom dochodów nie są w stanie opłacić czynszu bądź innych kosztów utrzymania mieszkania korzystają z pomocy finansowej w postaci dodatku mieszkaniowego.

Na terenie gminy Skępe działa 7 świetlic, które pełnią funkcję opiekuńczo-wychowawczą. Działa również Miejsko-Gminna Biblioteka, która ma szeroką ofertę dla dzieci i rodziców, jest również Centrum Kultury działające w Skępem oraz w miejscowości Wólka, które prowadzi szereg działań wspierających dla dzieci i młodzieży z terenu gminy Skępe.

W Miejsko-Gminnym Ośrodku Pomocy Społecznej w Skępem realizujemy świadczenia rodzinne oraz Program „Rodzina 500+.”

6) POTRZEBY

Głównym celem postawionym w zakresie realizacji problemów społecznych przez Miejsko-Gminny Ośrodek Pomocy Społecznej w Skępem jest umożliwienie osobom oraz rodzinom przezwyciężanie trudnych sytuacji życiowych, których nie są one w stanie pokonać, wykorzystując przy tym własne uprawnienia, zasoby i możliwości.

W wyniku dokonujących się zmian gospodarczych oraz zmian w przepisach prawnych, zmienia się również struktura klientów pomocy społecznej, ich oczekiwania i potrzeby, z których wynika, iż pomoc finansowa choć nadal ważna - nie może stanowić jedynej formy wsparcia. Działania muszą być wielokierunkowe, zabezpieczające nie tylko sferę materialną, ale przede wszystkim mają działać aktywizująco i integrująco na lokalną społeczność.

Rok 2021 będzie dla Ośrodka kontynuacją realizowanych zadań i prowadzonych działań wynikających z ustaw, przyjętych gminnych programów, a także

podejmowaniem nowych inicjatyw w zakresie rozwiązywania problemów społecznych, które są niezbędne, aby instytucja pomocy społecznej była efektywna i odpowiadała aktualnym problemom. Pomoc społeczna nie jest w stanie wypełniać swoich zadań bez odpowiedniego wsparcia samorządu terytorialnego, instytucji publicznych (sądy, policja, służba zdrowia, oświata), organizacji pozarządowych, itp. Tylko stała i systematyczna współpraca między tymi jednostkami pozwoli na skuteczne pomaganie i wdrażanie aktywnej polityki społecznej.

Bardzo ważna jest realizacja planowanych wydatków, ale również i realizacja inwestycji społecznych, a polityka osłonowa powinna przechodzić w politykę aktywizacyjną. Sektor publiczny w tym MGOPS pełni rolę koordynatora, jak i organizatora usług, dlatego też staramy się, aby nasze działania odpowiadały potrzebom jakie diagnozujemy przy wykonywaniu codziennej pracy. Należy zwrócić uwagę, iż w roku 2020 odnotowaliśmy systematycznie wzrastającą liczbę osób starszych oczekujących wsparcia ze strony Miejsko-Gminnego Ośrodka Pomocy Społecznej. Tendencję wzrostową dostrzegamy w przypadku osób starszych, niepełnosprawnych wymagających pomocy w postaci usług opiekuńczych. Dlatego MGOPS Skępe, w celu poszerzenia katalogu usług świadczonych na terenie gminy na rzecz osób starszych, niepełnosprawnych, zwiększenia ich integracji ze społecznością lokalną oraz poprawy jakości życia, przygotował w 2020 roku w partnerstwie Projekt konkursowy ze środków UE pod tytułem. „Skępe otwarte na osoby potrzebujące wsparcia w codziennym funkcjonowaniu i niepełnosprawne”. Projekt został oceniony pozytywnie i po podpisaniu umowy z uwzględnieniem okresu pandemii COVID – 19, na przełomie roku 2021 – 2022 nastąpi realizacja zadań zawartych w projekcie. W Projekcie planuje się między innymi: utworzenie Klubu Seniora, wypożyczalni sprzętów, realizacji usług opiekuńczych, realizacji

specjalistycznych usług opiekuńczych, zatrudnienie asystenta osoby niepełnosprawnej. Działania zawarte w projekcie przyczynią się do zwiększenia dostępności usług oferowanych przez MGOPS w tym, usług opiekuńczych i specjalistycznych usług opiekuńczych.

7) ZESPÓŁ INTERDYSCYPINALNY

27 grudnia 2011 roku Zarządzeniem Burmistrza Miasta i Gminy Skępe, na podstawie Uchwały Nr VII/67/2011 Rady Miejskiej w Skępem z dnia 27 czerwca 2011 roku w sprawie: trybu i sposobu powoływania i odwoływania członków Zespołu Interdyscyplinarnego w Skępem oraz szczegółowych warunków jego funkcjonowania, został powołany Zespół Interdyscyplinarny przy Miejsko Gminnym Ośrodku Pomocy Społecznej w Skępem działający na rzecz przeciwdziałania przemocy w rodzinie na terenie Miasta i Gminy Skępe.

Obowiązek utworzenia Zespołu Interdyscyplinarnego, jako zadania własnego gminy, wynika z Ustawy z dnia 10 czerwca 2010 roku o zmianie ustawy o przeciwdziałaniu przemocy w rodzinie oraz niektórych innych ustaw (Dz. U. Nr 125, poz. 842).

Zespół Interdyscyplinarny to grupa specjalistów z różnych instytucji, łącząca swoją wiedzę, umiejętności oraz możliwości wynikające z instytucji, którą reprezentują, podejmują współpracę i skoordynowane działania mające na celu niesienie pomocy osobom krzywdzonym oraz przeciwdziałania zjawisku przemocy na terenie miasta i gminy Skępe.

W skład Zespołu wchodzi przedstawiciele:

- Miejsko Gminnego Ośrodka Pomocy Społecznej,
- Miejsko - Gminnej Komisji Rozwiązywania Problemów Alkoholowych,

- Posterunku Policji,
- Sądu Rejonowego w Lipnie
- Publicznego Przedszkola im. Szelburg – Zarębiny w Skępem
- pedagoga szkolnego Szkoły Podstawowej im. Gustawa Zielińskiego w Skępem
- psychologa szkolnego Szkoły Podstawowej im. Gustawa Zielińskiego w Skępem
- Prywatnej Specjalistycznej Przychodni Lekarskiej w Skępem ul. 1 Maja.

Członkowie Zespołu Interdyscyplinarnego działają na podstawie wyżej wymienionej uchwały, Zarządzenia Burmistrza Miasta i Gminy Skępe, porozumień zawartych między Burmistrzem Miasta i Gminy Skępe, a podmiotami, których przedstawiciele wchodzi w skład Zespołu oraz regulaminu Działania Zespołu Interdyscyplinarnego w Skępem przyjętego przez członków Zespołu.

Obsługę organizacyjno-techniczną Zespołu Interdyscyplinarnego zapewnia Ośrodek Pomocy Społecznej w Skępem.

Głównym celem Zespołu Interdyscyplinarnego jest zmniejszenie skali zjawiska przemocy w rodzinie oraz stworzenie jednolitego, profesjonalnego systemu interwencji i wsparcia osób zagrożonych bądź uwikłanych w przemoc rodzinie.

W celu rozwiązywania problemów związanych z występowaniem przemocy w rodzinie w indywidualnych przypadkach. Zespół Interdyscyplinarny lub przewodniczący Zespołu tworzy grupy robocze, których prace prowadzone są w zależności od zgłaszanych potrzeb lub wynikają z problemów występujących w indywidualnych przypadkach. Członkami grup roboczych mogą być członkowie Zespołu Interdyscyplinarnego lub inni pracownicy wyżej wymienionych instytucji wskazane

przez osoby podpisujące porozumienie. W roku 2020r. odbyły się 4 spotkania Zespołu Interdyscyplinarnego.

Do zadań Zespołu Interdyscyplinarnego oraz grup roboczych należy w szczególności:

1. Przyjmowanie zgłoszeń dotyczących przemocy w rodzinie; ocena sytuacji problemowej (diagnoza), wypracowanie sposobu postępowania, który będzie miał na celu powstrzymanie przemocy oraz podejmowanie w tym celu działań przewidzianych przepisami prawa, inicjowanie interwencji w środowisku dotkniętym przemocą w rodzinie.
2. Udzielanie kompleksowej pomocy rodzinom dotkniętym zjawiskiem przemocy:
 - kierowanie ofiar i sprawców przemocy do odpowiednich specjalistów
 - podejmowanie interwencji w przypadku przemocy domowej i uruchamianie procedur mających na celu jej powstrzymanie
 - zintegrowanie działań odpowiedzialnych za pomoc dziecku i rodzinie
3. Monitorowanie sytuacji w rodzinach, w których dochodzi do przemocy, a w szczególności uruchamianie współpracy między różnymi instytucjami pomocowymi.
4. Podejmowanie wspólnych działań w ramach procedury „Niebieska Karta”.
5. Gromadzenie informacji na temat instytucji udzielających pomocy rodzinom, w których występuje zjawisko przemocy.
6. Analiza wniosków o wszczęcia postępowania w sprawie zastosowania obowiązku poddania się leczeniu odwykowemu składanemu do Gminnej Komisji Rozwiązywania Problemów Alkoholowych pod kątem związku między nadużywaniem alkoholu a stosowaniem przemocy.

7. Występowanie z zawiadomieniami do prokuratury o podejrzeniu popełnienia czynów określonych w art. 2 pkt.2 ustawy o przeciwdziałaniu przemocy w rodzinie.

Członkowie Zespołu Interdyscyplinarnego oraz grup roboczych, zgodnie z zawartymi porozumieniami, wykonują zadania w ramach obowiązków służbowych lub zawodowych, dlatego też porozumienie stanowi jednocześnie formę zobowiązania do zapewnienia i stworzenia możliwości udziału w posiedzeniach i pracach zespołu lub grup roboczych wytypowanych przedstawicieli.

Podczas posiedzeń Zespołu Interdyscyplinarnego omawiano problemy zjawiska przemocy w rodzinie występujące w jednostkach reprezentowanych przez członków Zespołu, podejmowano działania wynikające z procedury „Niebieskiej Karty”, ustalono plany działań w indywidualnych przypadkach powoływano grupy robocze, omawiano sprawozdania z działalności grup roboczych oraz poruszano sprawy różne dotyczące działalności Zespołu i problemu przemocy na terenie Miasta i Gminy Skępe.

W okresie sprawozdawczym I-XII 2020r. zostało powołanych 54 grup roboczych, które łącznie odbyły 54 spotkań. Podczas posiedzeń udzielono pomocy i wsparcia 24 rodzinom, liczba osób objętych pomocą grup roboczych – 48, zgodnie z potrzebami i możliwościami.

L.p.	Rodzaj działania	Wskaźnik
1.	Liczba sporządzonych formularzy „Niebieskich Kart-C”	26
2.	Liczba sporządzonych formularzy „Niebieskiej Karty –D”	26
3.	Liczba sporządzonych formularzy „Niebieskiej Karty”	23
4.	Liczba rodzin wobec, których wszczęto procedurę „Niebieskie Karty”	23
5.	Liczba zakończonych procedur „Niebieskiej Karty” ogółem:	20
	z powodu ustania przemocy w rodzinie i uzasadnionego przypuszczenie o zaprzestaniu stosowania przemocy w rodzinie oraz po zrealizowaniu indywidualnego planu pomocy	20
	z powodu rozstrzygnięcia o braku zasadności podejmowania działań	0

W 2020r. funkcjonował Punkt Informacyjno – Konsultacyjny. W ramach działalności Punktu zatrudniono psychologa i specjalistę terapii uzależnień, którzy pełnią dyżury w siedzibie Urzędu Miasta i Gminy w Skępe pokój nr 22. Psycholog w każdy poniedziałek w godzinach 15.30-18.30 i specjalista terapii uzależnień w każdą środę w godzinach 15.30 – 18.30 osoby doznające przemocy domowej mają możliwość skorzystania nieodpłatnie z tej formy wsparcia. W okresie sprawozdawczym pomocą psychologa objęto 31 osób. Pomocą terapeutyczną objęto 20 osoby. Po 17 marca 2020r. psycholog i terapeuta udzielają porad za pomocą zdalnych środków komunikacji.

Z uwagi na trwanie pandemii COVID-19 Zespół Interdyscyplinarny do Spraw Przeciwdziałania Przemocy w Rodzinie w 2020 roku nie spotykał się stacjonarnie, komunikacja odbywała się za pośrednictwem zdalnych środków komunikacji. Grupy robocze również odbywały się za pośrednictwem zdalnych środków komunikacji. Pracownik socjalny monitorował sytuację w rodzinach. Również w każdym przypadku dzielnicowy sprawdzał sytuacje w rodzinie co umożliwiała wiarygodną weryfikację sytuacji rodzin potrzebujących pomocy i wsparcia.

Informacja o działalności Zespołu została umieszczona na stronie internetowej BIP Urzędu Miasta i Gminy w Skępem. Każdy z członków Zespołu został zobowiązany do rozpowszechniania tej informacji w swoich miejscach pracy.

8) MIEJSKO-GMINNA KOMISJA ROZWIĄZYWANIA PROBLEMÓW ALKOHOLOWYCH

Miejsko – Gminnej Komisji Rozwiązywania Problemów Alkoholowych w Skępem działa w oparciu o ustawę z dnia 26 października 1982r o wychowaniu w trzeźwości i przeciwdziałaniu alkoholizmowi (Dz. U. z 2019r.,poz. 2277 i poz.1818) oraz realizuje zadania wynikające z Gminnego Programu Rozwiązywania Problemów Alkoholowych i Narkomani na 2020r, przyjętego uchwałą Rady Miejskiej Nr XV/96/2019 z dnia 30 grudnia 2019 roku.

W 2020 r. w skład Miejsko – Gminnej Komisji Rozwiązywania Problemów Alkoholowych wchodził :

1. Pracownik socjalny
2. Policjant
3. Kurator Zawodowy
4. Pielęgniarka środowiskowa

Podstawowym zadaniem komisji i jej celem, jest podejmowanie działań zmierzających do ograniczenia spożycia napojów alkoholowych oraz zmiany struktury ich spożywania oraz zapobieganie powstawaniu nowych problemów alkoholowych a także zwiększenie zdolności do radzenia sobie z istniejącymi problemami alkoholowymi.

Komisja poprzez swoją działalność, zajmuje się wspieraniem osób uzależnionych i ich rodzin, kształtowaniem zdrowotnego stylu życia. Jednocześnie realizuje określone ustawowo zadania gminy w zakresie profilaktyki i rozwiązywania problemów alkoholowych do, których należą:

- - inicjowanie działań w zakresie realizacji zadań własnych gminy związanych z profilaktyką i rozwiązywaniem problemów alkoholowych,
- podejmowanie czynności zmierzających do orzeczenia o zastosowaniu wobec osoby uzależnionej od alkoholu obowiązku poddania się leczeniu w zakładzie leczenia odwykowego,
- opiniowanie wydawania zezwoleń na sprzedaż lub podawanie napojów alkoholowych pod względem zgodności lokalizacji punktu sprzedaży z uchwałami Rady Miejskiej

Miejsko – Gminna Komisja Rozwiązywania Problemów Alkoholowych w ramach swoich działań wynikających z instytucji prawnej zobowiązującej do leczenia:

- przyjmuje zgłoszenie o przypadku wystąpienia nadużywania leczenia
- wzywa na rozmowę osoby, co do których wpłynęło zgłoszenie pouczając o zaprzestaniu swoich działań i poddaniu się leczeniu odwykowego,
- w przypadku gdy osoba wezwana nie godzi się dobrowolnie na leczenie, a wstępne czynności przeprowadzone w sprawie uzasadniają kontynuowanie postępowania, osoba kierowana jest na badanie przez biegłych, w celu wydania opinii w przedmiocie uzależnienia od alkoholu i wskazania rodzaju zakładu odwykowego,
- przygotowuje dokumentację związaną z postępowaniem sądowym mającą na celu poddanie się przymusowemu leczeniu
- składa wnioski o wszczęciu postępowania do Sądu Rejonowego w Lipnie

Działania podjęte przez MGKRPA w 2020r.

W 2020r. odbyło się 9 posiedzeń Miejsko – Gminnej Komisji Rozwiązywania Problemów Alkoholowych. Do komisji wpłynęło 15 wniosków o objęcie postępowaniem osoby nadużywającej alkohol. W związku ze złożonymi wnioskami, na posiedzenia komisji wezwano 15 osób z czego zgłosiło się 10. Niektóre osoby były wzywane kilkakrotnie.

Wobec osób zgłoszonych, podjęto działania :

- przeprowadzono rozmowy interwencyjno – motywujące oraz pogadanki na temat szkodliwości napojów alkoholowych i wszelkich zagrożeń związanych z nadmiarem spożywania alkoholu
- wśród osób zgłoszonych na Komisję rozdysponowano materiały edukacyjne otrzymane z Państwowej Agencji Rozwiązywania Problemów Alkoholowych,
- wyznaczono okresy próbne, skierowano do terapeuty uzależnień bądź psychologa
- w przypadku 4 osób zostały złożone wnioski o leczenie odwykowe do Sądu Rejonowego w Lipnie

W ramach swojej działalności członkowie Miejsko-Gminnej Komisji Rozwiązywania Problemów Alkoholowych brali udział w posiedzeniach Zespołu Interdyscyplinarnego oraz grup roboczych.

W poniedziałki w godz. 15.30 – 18.30 dostępny był psycholog dla osób uzależnionych i współuzależnionych oraz dotkniętych przemocą domową z terenu Miasta i Gminy Skępe. W 2020 roku pomocą psychologiczną objęto 31 osób.

W środy od godz. 15.30 do 18.30 przyjmuje terapeuta z Ośrodka Terapii Uzależnień CEDR – MOKOWO, w roku 2020 pomocą terapeutyczną objęto 21 osób.

Po 17 marca 2020r., z uwagi na zagrożenie epidemiologiczne zarówno psycholog jak i terapeuta uzależnień udziela porad za pomocą zdalnych środków komunikacji.

Komisja w 2020 r. wydała 12 opinii pozytywnych dotyczących wydania zezwolenia na sprzedaż alkoholu.

Na terenie Miasta i Gminy Skępe w ubiegłym roku funkcjonowało 6 świetlic środowiskowych (w miejscowości : Wioska, Józefkowo, Czermno, Huta, Łąkie, Jarczewo,), w których prowadzono zajęcia pozalekcyjne, opiekuńczo- wychowawcze i sportowo – sprawnościowe. W zajęciach uczestniczyło około 120 dzieci.

Zatrudniono sześcioro opiekunów świetlic, pięciu palaczy.

1. Komisja finansowała posiłki dla dzieci ze świetlic środowiskowych, zakupiła również:
 - opał do ogrzania pomieszczeń, w których odbywały się zajęcia świetlicowe
 - materiały niezbędne do prowadzenia zajęć z dziećmi
2. MGKRPA zakupiła nagrody konkursowe dla dzieci ze świetlic środowiskowych, które zostały rozdane podczas „Kulturalnych ferii”
3. . Komisja dofinansowała atrakcje, które były zakupione podczas „Kulturalnych ferii”.
4. MGKRPA współpracuje ze szkołami, w roku 2020 sfinansowała widowisko profilaktyczne online dla Szkół Podstawowych z terenu Miasta i Gminy Skępe .

5. MGKRPA dofinansowała zadanie o nazwie Kujawsko – Pomorska „Niebieska Linia” Pogotowie dla Ofiar dla Przemocy w Rodzinie.

Wykonanie budżetu za 2020 r.- 73 949,70zł

9) REKOMENDACJE DO OCENY ZASOBÓW POMOCY SPOŁECZNEJ ZA ROK 2020

Ocena zasobów społecznych odzwierciedla działalność Miejsko–Gminnego Ośrodka Pomocy Społecznej w Skępem oraz jednostek współpracujących w realizacji zadań z zakresu polityki społecznej. Zaprezentowane dane wykraczają znacznie poza obszar pomocy społecznej, lecz ocena niektórych problemów związanych ze zjawiskiem wykluczenia społecznego nie będzie właściwa bez oceny lokalnej sytuacji na rynku pracy. Dokonana ocena zasobów pomocy społecznej dowodzi, że działalność Miejsko-Gminnego Ośrodka Pomocy Społecznej w Skępem przynosi zamierzone efekty. Dane liczbowe ukazują, że zarówno skala potrzeb społecznych jak i skala możliwości ich zaspakajania utrzymuje się w zasadzie na niezmiennym poziomie. Rok 2020 i lata następne będą dla Miejsko – Gminnego Ośrodka Pomocy Społecznej w Skępem kontynuacją realizowanych zadań i prowadzonych działań oraz podejmowaniem nowych inicjatyw w zakresie rozwiązywania problemów społecznych, które są niezbędne, by instytucja pomocy społecznej była skuteczna, efektywna i nowoczesna.

Ocena zasobów pomocy społecznej, przedstawiona w prezentowanym kształcie odzwierciedla w sposób analityczny stan posiadania oraz wyniki poszczególnych działań. Rzeczywiste potrzeby i efekty będą podlegały określonym ewaluacjom i weryfikacjom. Niewątpliwym wpływ na to mieć będą także problemy i działania podejmowane w zakresie polityki rynku pracy, ochrony zdrowia, polityki

mieszkaniowej i oświatowej, a także sytuacja demograficzna. Na stopień rozwiązywania istniejących potrzeb i problemów społecznych mają istotny wpływ zamierzenia i działania realizowane przez inne podmioty polityki społecznej, usytuowane zarówno na szczeblu lokalnym jak i ponad lokalnym. Dobre efekty w pomocy społecznej są w dużej mierze współzależne od wyników podejmowanych działań we wszystkich obszarach polityki społecznej. Wielkość zasobów pomocy społecznej oraz stopień realizacji ich zadań, biorąc pod uwagę ekonomię sił i środków należy uznać za dobry.

Złożoność i różnorodność potrzeb społecznych ukazanych w zebranych materiale dotyczących między innymi kwestii zatrudnienia, problemów zdrowotnych czy procesu starzenia się społeczeństwa, pozostają w ścisłym związku z poziomem życia mieszkańców. Zależność tę widać wyraźnie analizując osoby i rodziny korzystające z pomocy społecznej, rodzaje ich problemów oraz rozkład ilościowy. Niepokojące zjawisko to pozostająca na niezmiennym poziomie liczba rodzin długotrwale korzystających z pomocy społecznej (powyżej 3 lat). Problemy związane z bezrobociem, długotrwałą chorobą, niepełnosprawnością, bezradnością rodzin w sprawach opiekuńczo wychowawczych są ze sobą powiązane i często występują łącznie. Skala istniejących problemów społecznych ukazuje potrzebę znacznych nakładów i środków finansowych na realizację nałożonych ustawowo zadań, co nie będzie możliwe bez zwiększenia także środków pochodzących z budżetu państwa. W roku 2020 dzięki współpracy ze Stowarzyszeniem na Rzecz Pomocy i Rozwoju Lokalnej Społeczności „Pomocna Dłoń” realizowany był Program Operacyjny Pomoc Żywnościowa na lata 2014-2020 w ramach, którego wielu najuboższych mieszkańców naszej gminy otrzymało pomoc żywnościową oferowaną w programie, która stanowiła uzupełnienie świadczeń udzielanych w ramach pomocy społecznej.

Pomoc przyczyniła się do wzrostu poziomu zaspakajania potrzeb życiowych najuboższych mieszkańców naszej gminy.

Na podstawie przedstawionych w niniejszym opracowaniu danych i analizy sytuacji wyłaniają się zadania dotyczące zabezpieczenia potrzeb w zakresie pomocy społecznej, szczególnie w odniesieniu do osób w podeszłym wieku, chorych i niepełnosprawnych.

Analizując wydatki na poszczególne rodzaje świadczeń należy zwrócić szczególną uwagę na znaczny wzrost kosztów utrzymania osób przebywających w domach pomocy społecznej. Zmiana ustawy o pomocy społecznej w 2004 roku nałożyła na gminy obowiązek współfinansowania kosztów pobytu mieszkańców naszej gminy, co spowodowało rosnące wydatki na realizację tego zadania.

Od 2012 roku współfinansowany jest przez naszą gminę pobyt dzieci umieszczonych w rodzinach zastępczych oraz placówkach opiekuńczo–wychowawczych, co generuje duże nakłady finansowe w ramach środków własnych.

VI. INFORMACJE W ZAKRESIE OŚWIATY, KULTURY, ZDROWIA I SPORTU

1) Oświata i wychowanie

Na terenie Miasta i Gminy Skępe działają trzy szkoły podstawowe:

1. Szkoła Podstawowa im. Gustawa Zielińskiego w Skępem,
2. Szkoła Podstawa w Czermnie,
3. Szkoła Podstawowa w Wólce oraz dwa przedszkola:
4. Publiczne Przedszkole im. Ewy Szelburg – Zarembiny w Skępem,
5. Przedszkole Publiczne w Wiosce „Przedszkole pod lipami”.

Są to jednostki publiczne, dla których organem prowadzącym jest Miasto i Gmina Skępe.

Ponadto na terenie Miasta i Gminy Skępe działają dwie placówki niepubliczne:

1. KLUB MALUCHA – niepubliczne przedszkole w Skępem,
2. Niepubliczny Punkt Przedszkolny „Nad Rzeczką” w Skępem,

dla których Miasto i Gmina Skępe jest organem rejestrującym.

Na terenie miasta funkcjonuje szkoła ponadpodstawowa – Zespół Szkół im.

Waleriana Łukasińskiego w Skępem, dla której organem prowadzącym jest Powiat Lipnowski.

**1) Informacje o stanie realizacji zadań oświatowych w roku szkolnym
2019/2020**

Tabela: Liczba uczniów, oddziałów i średnie liczby uczniów w oddziale

Szkoły/placówki	Liczba uczniów /wychowanków	Liczba oddziałów, klas	Liczba absolwentów wg stanu 30.09.2020	Średnia liczba uczniów /wychowanków
punkt przedszkolny	14	1	-	14,00
przedszkole	114	5	30	22,80
szkoła podstawowa /ogółem/, w tym	713	44	120	16,20
a) klasy I-VIII szkoły podstawowej	622	39	77	15,95
b) oddziałów przedszkolnych	91	5	43	18,20
RAZEM	841	50	150	
Razem w szkołach	713			

Szkoła Podstawowa im. G. Zielińskiego w Skępem				
Szkoły/placówki	Liczba uczniów /wychowanków	Liczba oddziałów, klas	Liczba absolwentów wg stanu 30.09.2020	Średnia liczba uczniów /wychowanków
szkoła podstawowa /ogółem/, w tym	587	29	94	20,24
a) klasy I-VIII szkoły podstawowej	528	26	61	20,31
b) oddziałów przedszkolnych	59	3	33	19,67
RAZEM	587	29	94	

Szkoła Podstawowa w Czerminie				
Szkoły/placówki	Liczba uczniów /wychowanków	Liczba oddziałów, klas	Liczba absolwentów wg stanu 30.09.2020	Średnia liczba uczniów /wychowanków
szkoła podstawowa /ogółem/, w tym	67	6	15	11,17
a) klasy I-VIII szkoły podstawowej	52	5	11	10,40

b) oddziałów przedszkolnych	15	1	4	15,00
RAZEM	67	6	15	

Szkoła Podstawowa w Wólce				
Szkoły/placówki	Liczba uczniów /wychowanków	Liczba oddziałów, klas	Liczba absolwentów wg stanu 30.09.2020	Średnia liczba uczniów /wychowanków
szkoła podstawowa /ogółem/, w tym	59	9	11	6,56
a) klasy I-VIII szkoły podstawowej	42	8	5	5,25
b) oddziałów przedszkolnych	17	1	6	17,00
RAZEM	59	9	11	

Publiczne Przedszkole im. E. Szelburg – Zarembiny w Skępem				
Szkoły/placówki	Liczba uczniów /wychowanków	Liczba oddziałów, klas	Liczba absolwentów wg stanu 30.09.2020	Średnia liczba uczniów /wychowanków
przedszkole	50	2	15	25
RAZEM	50	2	15	

Przedszkole Publiczne w Wiosce „Przedszkole pod lipami”				
Szkoły/placówki	Liczba uczniów /wychowanków	Liczba oddziałów, klas	Liczba absolwentów wg stanu 30.09.2020	Średnia liczba uczniów /wychowanków
przedszkole	50	2	15	25
RAZEM	50	2	15	

2) Liczba wychowanków w przedszkolach wg daty urodzenia w roku szkolnym 2019/2020

Typ przedszkola	Ogółem dzieci	Z tego		urodzeni		Z tego		urodzeni		Dzieci przebywające w placówce do 5 godzin	Dzieci przebywające w placówce powyżej 5 godzin
		2-letnie	3-letnie	4-letnie	urodzeni	5-letnie	urodzeni	6-letnie	urodzeni		
Przedszkole samorządowe	100	2	25	22	23	28	0	0	100		
(w %)	100%	2%	25%	22%	23%	28%	0%	0%	100%		
Oddziały przedszkolne przy	91	0	7	17	24	40	3	91	0		

szkołach									
(w %)	100%	0%	8%	19%	26%	44%	3%	100%	0%
RAZEM:	191	2	32	39	47	68	3	91	100
(w %)	100%	1%	17%	20%	25%	36%	2%	47,64%	52,36%

3) Stopień awansu zawodowego zatrudnionych nauczycieli/wychowawców

Zakres przedmiotowy	Liczba osiągnięć:									
	przedszkola	szkół i placówek dla dzieci i młodzieży					szkoła dla dorosłych	placówka	RAZEM	
		szkoła podstawowa	oddziały gimnazjalne	ponadgimnazjalna (LO+T)	zawodowa (ZSZ)					
1) olimpiady:										
a) laureaci	0	0	0						0	
b) finaliści	0	0	0						0	
2) konkursy:										
a) laureaci	2	10	0						12	
b) finaliści	0	6	0						6	
Konkursy artystyczne -	0	1	0						1	

laureat								
Konkursy taneczne	0	3	0					3
3) turnieje:								
Bezpieczeństwo w ruchu drogowym (BRD) - II miejsce	0	0	0					0
4) zawody sportowe:								
I m-ce	0	1	0					1
II m-ce	0	4	0					4
III m-ce	0	5	0					5
RAZEM	2	30	0	0	0	0	0	32

4) Zestawienie wyników klasyfikacji rocznej

Rok szkolny	Liczba uczniów i % promocji
	szkoła podstawowa
2019/2020	Szkoła Podstawowa w Skępem
liczba promowanych	530

% promowanych	99,44%
średnie wyniki ocen	3,90
2019/2020	Szkoła Podstawowa w Czerminie
liczba promowanych	51
% promowanych	100,00%
średnie wyniki ocen	3,99
2019/2020	Szkoła Podstawowa w Wólce
liczba promowanych	42
% promowanych	100,00%
średnie wyniki ocen	4,55

5) Średni wynik szkoły z egzaminu ósmoklasisty w porównaniu z wynikami gminy, powiatu, województwa i Polski

Szkoła Podstawowa im. G. Zielińskiego w Skępem	Wynik egzaminu					
	Szkoła		Gmina	Powiat	Województwo	Polska
	wynik śr. w %	stanin	wynik śr. w %	wynik śr. w %	wynik śr. w %	wynik śr. w %
Język angielski	35	3	35	40	50	54
Język niemiecki						

Język rosyjski						
Matematyka	36	3	36	37	43	46
Język polski	52	3	52	53	56	59

Szkola Podstawowa w Czerminie	Wynik egzaminu					
	Szkola		Gmina	Powiat	Województwo	Polska
	wynik śr. w %	stanin	wynik śr. w %	wynik śr. w %	wynik śr. w %	wynik śr. w %
Język angielski	29	2	35	40	50	54
Język niemiecki						
Język rosyjski						
Matematyka	32	3	36	37	43	46
Język polski	44	2	52	53	56	59

Szkola Podstawowa	Wynik egzaminu				
	Szkola	Gmina	Powiat	Województwo	Polska

w Wólce						
	wynik	stanin	wynik	wynik	wynik śr.	wynik śr.
	śr. w %		śr. w %	śr. w %	w %	w %
Język angielski	46	5	35	40	50	54
Język niemiecki						
Język rosyjski						
Matematyka	45	5	36	37	43	46
Język polski	67	6	52	53	56	59

6) Pomoc materialna dla uczniów i wychowanków w roku szkolnym 2019/2020

Forma pomocy	Liczba przyznanej pomocy:							ilość przyznanej pomocy
	szkół i placówek dla dzieci i młodzieży				szkół dla dorosłych	placówek		
	szkoła podstawowa	oddziały gimnazjalne	ponadgimnazjalna (LO+T)	(ZSZ)/branżowa I stopnia				
Pomoc materialna dla uczniów o charakterze motywacyjnym, Stypendium Burmistrza Miasta i Gminy Skępe dla uczniów szczególnie uzdolnionych za rok szkolny 2019/2020 - przyznawane we wrześniu 2020 r.:	25	0	4	0	0	0	29	

a) stypendia naukowe	11	0	2	0	0	0	13
b) stypendia sportowe	8	0	0	0	0	0	8
c) stypendia artystyczne	6	0	2	0	0	0	8
Pomoc materialna dla uczniów o charakterze socjalnym:							
a) zasiłki szkolne	3	0	0	0	0	0	3
b) stypendia szkolne	380	0	127	42	8	5	562
c) wyprawka szkolna	0	0	3	0	0	0	3
d) darmowe podręczniki i materiały ćwiczeniowe							
RAZEM	408	0	134	42	8	5	597

Forma pomocy	Liczba przyznanej pomocy:							Kwota wydatków
	szkół i placówek dla dzieci i młodzieży					szkół dla dorosłych	placówek	
	szkoła podstawowa	oddziały gimnazjalne	ponadgimnazjalna (LO+T)	(ZSZ)/branżowa I stopnia				
Pomoc materialna dla uczniów o charakterze motywacyjnym, Stypendium Burmistrza Miasta i Gminy Skępe dla uczniów szczególnie uzdolnionych za rok szkolny 2019/2020 - przyznawane we wrześniu 2020 r.	13 080,00 zł	0,00 zł	1 920,00 zł	0,00 zł	0,00 zł	0,00 zł	15 000,00 zł	
a) stypendia naukowe	3 960,00 zł	0,00 zł	1 120,00 zł	0,00 zł	0,00 zł	0,00 zł	5 080,00 zł	
b) stypendia sportowe	5 760,00 zł	0,00 zł	0,00 zł	0,00 zł	0,00 zł	0,00 zł	5 760,00 zł	

c) stypendia artystyczne	3 360,00 zł	0,00 zł	800,00 zł	0,00 zł	0,00 zł	0,00 zł	4 160,00 zł
Pomoc materialna dla uczniów o charakterze socjalnym:							
a) zasiłki szkolne	600,00 zł	0,00 zł	0,00 zł	0,00 zł	0,00 zł	0,00 zł	600,00 zł
b) stypendia szkolne	181 804,35 zł	0,00 zł	60 191,79 zł	21 080,00 zł	3 075,20 zł	2 441,20 zł	268 592,54 zł
c) wyprawka szkolna	0,00 zł	0,00 zł	1 051,11 zł	0,00 zł	0,00 zł	0,00 zł	1 051,11 zł
Pomoc materialna o charakterze socjalnym - RAZEM	182 404,35 zł	0,00 zł	61 242,90 zł	21 080,00 zł	3 075,20 zł	2 441,20 zł	270 243,65 zł
d) darmowe podręczniki i materiały ćwiczeniowe 80153	57 064,98 zł		0,00 zł	0,00 zł	0,00 zł	0,00 zł	57 064,98 zł
RAZEM	252 549,33 zł	0,00 zł	63 162,90 zł	21 080,00 zł	3 075,20 zł	2 441,20 zł	342 308,63 zł

Zestawienie inwestycji i remontów za rok szkolny 2019/2020

Nazwa szkoły - Zakres prac inwestycyjno-remontowych wykonanych z budżetów jednostek	Koszt realizacji zadania w poszczególnych jednostkach		Całkowita kwota realizacji zadania
	przedszkoli	szkół i placówek dla dzieci i młodzieży	
		szkoła podstawowa	

<p>SP Skępe - zakup materiałów remontowych:</p> <ul style="list-style-type: none"> - zakup świetlówek - zakup farb - zakup materiałów elektrycznych - zakup części do remontu pieca CO - zakup odpowietrzników - zakup materiałów budowlanych do remontu pomieszczenia kotłowni szkolnej 		13 768,78 zł	13 768,78 zł
---	--	--------------	--------------

<p>SP Skępe - zakup usług remontowych:</p> <ul style="list-style-type: none"> - naprawa kserokopiarek - naprawa sprzętu - laptopy, komputery - konserwacja klimatyzacji i wentylacji - naprawa tablic i naprawa instalacji elektrycznej w szatni szkolnej - naprawa zmywarki w kuchni szkolnej - naprawa kotła warzelnego - naprawa patelni elektrycznej - naprawa maszyny do mycia podłogi w hali sportowej - naprawa odkurzacza - naprawa maszyny krojącej - wymiana lamp - naprawa gaśnic 		18 008,53 zł	18 008,53 zł
---	--	--------------	--------------

<p>SP Wólka - zakup materiałów i usług remontowych:</p> <ul style="list-style-type: none"> - demontaż i montaż automatyki do kotła olejowego wykonano dwukrotnie - zakup pompy do CO - zakup materiałów remontowych - naprawa gaśnic - naprawa i malowanie kominów, udrożnienie lejów spustowych 		9 837,01 zł	9 837,01 zł
<p>SP Czermno - zakup usług remontowych</p>		4 567,70 zł	4 567,70 zł
<p>SP Czermno - zakup materiałów remontowych</p>		1 241,39 zł	1 241,39 zł

PP Skępe - remont dachu	7 500,00 zł		7 500,00 zł
PP Wioska - brak	0,00 zł		0,00 zł
RAZEM	7 500,00 zł	47 423,41 zł	54 923,41 zł

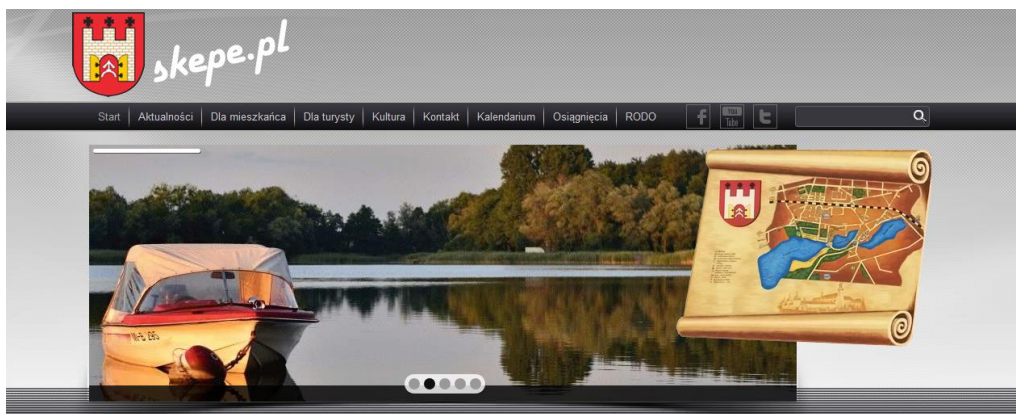
2) Promocja

Promocja Miasta i Gminy Skępe w 2020

Promocja gminy jest jednym ze sposobów wspierania rozwoju gminy. Odpowiedni marketing to nie tylko mniejsze bezrobocie w regionie, czy większe wpływy z turystyki, ale przede wszystkim szansa na rozwój i wyższą jakość życia mieszkańców. Promocja musi opierać się na realnych przesłankach, sięgać po autentyczne cechy, atuty i zalety gminy. Bez mocnej i skutecznej promocji gmina nie może liczyć na przyciągnięcie turystów.

Promocja jest przedsięwzięciem gospodarczym, pociąga za sobą koszty, które akceptujemy, bo oczekujemy efektów przekraczających wartość nakładów. Dobra promocja gminy może przesądzić o wyborze „tutaj, a nie tam”. Promocja to także cierpliwe kształtowanie wizerunku gminy jako miejsca właściwego dla odpowiednich działań.

W ramach promocji Miasta i Gminy Skępe prowadzony jest szeroki wachlarz działań, które można podzielić na marketing lokalny wśród mieszkańców oraz działania skierowane do szerokiej grupy odbiorców poza naszą gminą. Promocja gminy odbywa się, m.in. poprzez prowadzenie strony internetowej www.skepe.pl,



aktywność w mediach społecznościowych na Facebook,

The screenshot shows the Facebook profile of 'Miasto i Gmina SKEPE'. The page features a cover photo with the text 'Miasto i Gmina SKEPE' and a profile picture with the same text. The navigation menu on the left includes options like 'Strona główna', 'Informacje', 'Zdjęcia', 'Recenzje', 'Notatki', 'Filmy', 'Posty', 'Wydarzenia', 'Usługi', 'Sklep', 'Grupy', 'Oferty', 'Oferty pracy', and 'Społeczność'. The main content area displays 'Rekomendacje i recenzje' with three entries, a video titled 'Pasowanie na ucznia -)', and a 'Społeczność' section with 2644 likes and 976 members. A map is visible in the bottom right corner.

Youtube,

The screenshot shows the YouTube channel page for 'Miasto i Gmina SKEPE'. The channel has 149 subscribers and a 'SUBSKRYBUJ' button. The video section displays a list of uploaded videos with their titles, view counts, and upload dates. The videos include 'Miasto i Gmina SKEPE' (14:53), 'Skepe #gaszynchallenge' (7:16), and 'Miasto i Gmina SKEPE' (11:43).

Video Title	View Count	Upload Date
Miasto i Gmina SKEPE	14:53	2020 016
Skepe #gaszynchallenge	7:16	2020 012
Miasto i Gmina SKEPE	11:43	2020 011
Miasto i Gmina SKEPE	10:31	2020 010
Miasto i Gmina SKEPE	14:15	2020 008

patronaty wydarzeń kulturalnych, sportowych, współpracę z organizacjami pozarządowymi, produkcję i dystrybucję materiałów promocyjnych, w tym gminnych kalendarzy, uczestnictwo w audycjach radiowych przy współpracy z Radiem HIT. Dodatkowo powstają specjalistyczne artykuły promocyjne w prasie czy w Internecie.

Ze względu na panującą w kraju sytuację epidemiologiczną większość działań promocyjnych ograniczała się do działań promujących stronie internetowej Urzędu i fanpage.

W roku 2020 pod patronatem Burmistrza Miasta i Gminy Skępe odbyły się konkursy, m.in. Międzyszkolny Konkurs „Potyczki Matematyczne” dla uczniów klas szóstych, konkurs plastyczny dla klas 0-III „Zwierzaki – nasi ulubieńcy”, a także XVIII edycja Ogólnopolskiego Konkursu Poetyckiego im. Gustawa Zielińskiego w Skępem.

Dbłość o dobry wizerunek gminy świadczy o dobrym gospodarzu i zachęca do naśladowania przez innych, tym bardziej, że idzie za tym zwiększony ruch turystyczny i większa szansa na rozwój regionu. Podsumowując promocja gminy to system aktywnych działań.

3) Kultura

KULTURA

Na terenie gminy działa jedna jednostka kulturalna – Miejsko – Gminna Biblioteka Publiczna w Skępem.



Miejsko – Gminna Biblioteka Publiczna w Skępem realizując swoje zadania statutowe działała w oparciu o przydzieloną kwotę dotacji podmiotowej. W roku 2020 Miejsko-Gminna Biblioteka Publiczna w Skępem otrzymała

z budżetu Miasta i Gminy Skępe dotację podmiotową w wysokości **234 600,00 zł**. Plan finansowy M-GBP uległ zwiększeniu o kwotę 30 zł w związku ze sprzedażą zubytkowanych książek na makulaturę oraz o kwotę **3 805,00 zł** w związku z otrzymaniem dotacji w ramach Programu Wieloletniego „Narodowy Program Rozwoju Czytelnictwa” Priorytet 1 - Zakup nowości wydawniczych do bibliotek publicznych. Łącznie plan finansowy M-GBP w Skępem na 31 grudnia 2019 r. wyniósł **238 435,00 zł** (wykonanie planu finansowego na dzień 31 grudnia 2020 r. po stronie przychodów wyniosło **193 401,28 zł**). Niewykorzystana kwota dotacji została zwrócona na konto Miasta i Gminy Skępe.

W okresie od 1 stycznia 2020 r. do 31 grudnia 2020 r. w rejestrze czytelników zapisanych było 369 aktywnych czytelników. Ogółem wypożyczonych na zewnątrz zostało 5111 książek.

W okresie od 12 marca 2020 do 4 maja 2020 oraz od 7 listopada do 29 listopada w wyniku wprowadzonych przez władze państwowe ograniczeń dotyczących zapobiegania rozprzestrzeniania się koronawirusa biblioteka nie prowadziła obsługi czytelników, co w znacznym stopniu miało wpływ na niższe statystyki zarówno pod względem ilości czytelników, jak i liczbie udostępnionych zbiorów - realizując jednak swoje zadania w innych obszarach działalności.

W okresie od 16 marca do 27 marca w związku z zawieszeniem obsługi czytelników, z uwagi na pandemię koronawirusa odbyła się selekcja księgozbioru będącego w posiadaniu M-GBP w Skępem pod kątem przydatności książek dla czytelników Biblioteki. Selekcji poddane zostały książki zniszczone, zdezaktualizowane i nieudostępniane czytelnikom przez okres ponad 10 lat i inne zgodnie z obowiązującymi w tym zakresie przepisami prawa. W dalszym okresie książki wyselekcjonowane do ubytkowania poddane zostały przygotowaniu do oddania ich na makulaturę tj. pozbawione zostały opraw foliowych oraz znaków biblioteki oraz popakowane w kartony. W trakcie okresu zawieszenia obsługi czytelników w bibliotece trwały prace administracyjne, sprawozdawcze i porządkowe. Pracownicy prowadzili także działania związane z właściwym doбором literatury, pod kątem zakupu nowości wydawniczych dla biblioteki. W tym okresie przebudowana została strona internetowa biblioteki - dostosowana została do wymogów związanych z jej dostępnością. W okresie od 30 marca do 10 kwietnia oraz od 30 listopada do 11 grudnia w celu zapobiegania rozprzestrzeniania się COVID-19 pracownicy Miejsko-Gminnej Biblioteki Publicznej w Skępem pracowali rotacyjnie w systemie pracy zdalnej.

W ramach swej działalności biblioteka aktywnie podejmowała działania w środowisku. Organizowała lub współorganizowała okolicznościowe wydarzenia,

konkursy tematyczne, zajęcia czytelnicze, lekcje biblioteczne dla dzieci i młodzieży. W 2020 roku z uwagi na brak możliwości zorganizowania Gali wręczenia nagród w ramach Ogólnopolskiego Konkursu Poetyckiego im. Gustawa Zielińskiego pod patronatem Marszałka Województwa Kujawsko-Pomorskiego i Burmistrza Miasta i Gminy Skępe zaplanowanej na 21 października z uwagi na wprowadzone przez rząd ograniczenia w celu przeciwdziałania rozprzestrzeniania się koronawirusa nagrody ufundowane przez fundatorów zostały wysłane do laureatów pocztą.

Działalność kulturalna prowadzona jest także w dwóch centrach kultury: Centrum Kulturalno – Oświatowo – Rekreacyjnym w Skępem i Centrum Kulturalno – Oświatowo – Rekreacyjnym w Wólce. Animatorzy kultury przygotowują zajęcia dla młodszych i starszych mieszkańców Miasta i Gminy Skępe. W roku 2020 odbywały się zajęcia artystyczne, które dostosowane były do potrzeb i zainteresowań dzieci. Założeniem programu było oparcie zajęć na aktywności dziecka w tworzeniu własnej twórczości oraz bazowanie na naturalnej ciekawości dziecka do eksperymentowania z różnymi materiałami plastycznymi.



Od kwietnia do czerwca oraz od października do grudnia 2020 roku ze względu na wprowadzenie w kraju stanu epidemii, zajęcia plastyczne prowadzone były w formie on-line. W okresie wakacyjnym zajęcia odbyły się w tradycyjnej formie, jednakże głównie plenerowo z zachowaniem zasad reżimu sanitarnego.



W ramach swojej działalności Centra Kultury organizowały następujące konkursy i działania (on-line):

- Walentynkowy Konkurs „Zakochani w Skępem”



- Wystawa pamiątkowych fotografii z życia Jana Pawła II – „Na zawsze w naszych sercach”.



- Konkurs „Urodziny Papieża w moim domu”.



- Familijny Konkurs Plastyczny „Wiosna w moim sercu”, w którym wzięło udział 23 dzieci z Miasta i Gminy Skępe.



- Laurka od Mamy dla Dziecka – 37 uczestniczek




- NieKonkurs „Super Tata” – 52 uczestników



- Kultura pod chmurką – objazdowe zajęcia plastyczne (dla dzieci z sołectw Miasta o Gminy Skępe)



n kurs Piosenki Pozytywnej (online) – 28 uczestników.



Ponadto animatorki kultury uszyły ponad 500 sztuk maseczek ochronnych, które trafiły do strażaków i policjantów ze Skępego oraz potrzebujących mieszkańców.



Do tradycji wpisała się również coroczna, wspólna organizacja przez skępską



bibliotekę i centra kultury ze Skępego i Wólki, zajęć dla dzieci i młodzieży z gminy Skępe w okresie ferii zimowych i wakacji. Kulturalne zajęcia cieszą się bardzo dużym zainteresowaniem ze strony młodych mieszkańców. Organizatorzy zapewniają moc atrakcji podczas zajęć, w tym zajęcia artystyczne, plastyczne, plenerowe, spotkania z przedstawicielami różnych instytucji. Zwieńczeniem każdego zajęcia jest wycieczka do ciekawych miejsc w okolicy.



Kultura w naszej gminie to nie tylko zajęcia organizowane przez bibliotekę i centra kultury, ale to przede wszystkim spotkania, imprezy i wydarzenia organizowane przez cały rok. Coraz więcej instytucji i osób włącza się we wzbogacanie kalendarza wydarzeń kulturalnych gminy. Dziś wpisujemy do niego nie

tylko Dni Skępego, ale też wiele innych imprez. Ze względu na stan epidemii, część wydarzeń wpisanych w kalendarium niestety nie mogła się odbyć.

KALENDARIUM WYDARZEŃ KULTURALNYCH

ORSZAK TRZECH KRÓLI ULICAMI MIASTA

Po raz czwarty, **6 stycznia**, mieszkańcy Skępego i okolic uczestniczyli w Orszaku Trzech Króli. Barwny korowód przeszedł ulicami miasta, z skępskiego Rynku, na plac odpustowy przy Klasztorze OO. Bernardynów w Skępem. Towarzyszyły mu uliczne jasełka – występy dzieci i młodzieży z okolicznych placówek oświatowych. Atrakcją



tegoroczne Orszaku byli

trzej Mędrcy, którzy tym razem wsiedli do kabrioletu.

XXVIII FINAŁ WIELKIEJ ORKIESTRY

ŚWIĄTECZNEJ POMOCY W SKĘPEM

12 stycznia 2020 r. w Skępem zagrała Wielka Orkiestra Świątecznej Pomocy. W pracę sztabu włączyła się 43-osobowa grupa wolontariuszy. Wspólnie zebraliśmy **25.685,40 zł**



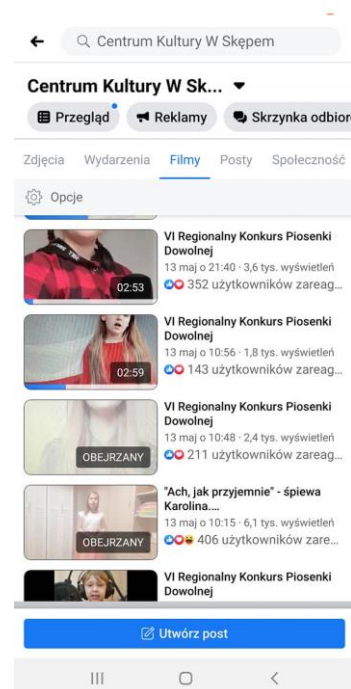
III MIEJSKO-GMINNY DZIEŃ KOBIET

9 marca 2020 r. po raz trzeci zorganizowano Dzień Kobiet dla pań z terenu Miasta i Gminy Skępe. Podczas tej wyjątkowej uroczystości władze samorządowe podziękowały za bezinteresowną pomoc, zaangażowanie oraz szeroko pojętą działalność kobiet na rzecz Miasta i Gminy Skępe.



VI REGIONALNY KONKURS PIOSENKI DOWOLNEJ

26 maja 2020 r. odbył VI Regionalny Konkurs Piosenki Dowolnej organizowany przez Miasto i Gminę Skępe. Konkurs przebiegał w formie on – line. Jury nagrodziło najlepszych wykonawców. W głosowaniu internetowym przyznano również Nagrody Publiczności.



UROCZYSTA MSZA DOŻYNKOWA

W niedzielę 6 września mieszkańcy miasta i gminy Skępe podziękowali za tegoroczne plony. Ze względu na pandemię ograniczono się do mszy dziękczynnej w Klasztorze Ojców Bernardynów. Nie zabrakło pięknego wieńca dożynkowego wykonanego przez animatorki z centrów kultury.



NARODOWE CZYTANIE W SKĘPEM

5 września 2020 r. w Sali CKOR w Skępem odbyło się Narodowe Czytanie „Balladyny” Juliusza Słowackiego. Organizatorami Narodowego Czytania w naszej gminie był Urząd Miasta i Gminy w Skępem oraz Miejsko-Gminna Biblioteka Publiczna w Skępem.



MIEJSKO-GMINNY DZIEŃ EDUKACJI NARODOWEJ

13 października 2020 r. w sali Urzędu Miasta i Gminy w Skępem odbyło się spotkanie dyrektorów jednostek organizacyjnych – szkół i przedszkoli z okazji Dnia Edukacji Narodowej.



Tradycyjnie Burmistrz Miasta i Gminy Skępe wręczył Nagrody Burmistrza za wyróżniającą się pracę.

UROCZYSTOŚCI Z OKAZJI 102 ROCZNICY ODZYSKANIA NIEPODLEGŁOŚCI W SANKTUARIUM NMP W SKĘPEM

11 listopada 2020 r. w Klasztorze Ojców Bernardynów w Skępem odbyła się uroczysta msza upamiętniająca 102 rocznicę odzyskania niepodległości przez Polskę. Z tej okazji Centra Kultury zorganizowały również wystawę okolicznościową.



OGÓLNOPOLSKI KONKURS KOŁĘD I PASTORAŁEK

ORGANIZOWANY W MIEŚCIE I GMINIE SKĘPE

W grudniu 2020 r. młodzi wokaliści z całej Polski mogli zmierzyć się podczas Konkursu Kołęd i Pastorałek, który odbył się w formie on-line. Do konkursu przystąpiło łącznie 126 uczestników w sześciu kategoriach wiekowych z przedszkoli, szkół podstawowych i ponadpodstawowych z terenu Miasta i Gminy, powiatu lipnowskiego, okolic, a także z uwagi na formę konkursu – z terenów odległych, od północy do południa Polski. Na wszystkich czekał pamiątkowy dyplom, a na najlepszych nagrody w postaci statuetek.



Pozostałe imprezy kulturalne zaplanowane na rok 2020 nie odbyły się ze względu na wprowadzony w kraju stan epidemiologiczny.

4) Sport



Informacje o klubie

UKS Skompensis swoją działalność rozpoczął w 2010 r. Obecnie w klubie trenuje około 100 zawodników w różnych kategoriach wiekowych, pod „okiem” 3 trenerów, którzy posiadają licencje trenerskie wymagane przez Polski Związek Piłki Nożnej (UEFA B).

Zostały utworzone 4 sekcje młodzieżowe i jedna sekcja seniorska.

Skrzaty – zawodnicy w wieku 5-6 lat uczą się gry w piłkę w formie zabawy.

W październiku 2020 nasze skrzaty brały udział w swoim pierwszym turnieju zorganizowanym z zaprzyjaźnionym Klubem Sparta Mochowo, który odbył się na hali sportowej w Mochowie. Wszystkie drużyny były zwycięzcami, liczyła się dobra zabawa i wymiana doświadczeń.

Żaki – zawodnicy w wieku 7-8 lat jest to drużyna ligowa zgłoszona do rozgrywek Kujawsko – Pomorskiego Związku Piłki Nożnej (Okręg Włocławski), trenuje około roku. W lutym 2020 r. pierwszy swój turniej rozegrała w Bobrownikach o puchar Wójta i Przewodniczącego Rady. Drużyna ta rozegrała wiele sparingów z zaprzyjaźnionymi Klubami Wiselką Dobrzyń, Amator Maszewo, Szkółką Piłkarską

MB10, MGKS Lubraniec. W sierpniu tego roku Żaczki brały udział w turnieju zorganizowanym przez Klub Start Proboszczewice, który odbył się w Proboszczewicach woj. mazowieckie. Drużyna zajęła II miejsce. Największym sukcesem zawodników z tej kategorii wiekowej jest zdobycie I miejsca w lidze pokonując drużyny Lecha Rypin, Wiślanina Bobrowniki, Wichra Wielgie.

Orlik- zawodnicy w wieku 9-10 lat, jest to drużyna, która powstała niedawno, zawodnicy trenują intensywnie aby w przyszłości brać udział w rozgrywkach ligowych. W tym roku drużyna rozegrała sparingi z Amatorem Maszewo, Szkółką Piłkarską MB10, Wiselką Dobrzyń, Grotem Kowalki.

Młodzik – zawodnicy w wieku 11-12 lat jest to drużyna ligowa zgłoszona do rozgrywek Kujawsko – Pomorskiego Związku Piłki Nożnej (Okręg Włocławski). Drużyna uplasowała się na III miejscu w rozgrywkach ligowych przegrywając z Lechem Rypin i Wiselką Dobrzyń. Przed rozpoczęciem ligi Młodziki brały udział w Turnieju rocznika 2008/2009 w Dobrzyniu n/w gdzie wywalczyły I miejsce. W październiku w Lipnie odbył się Turniej o Puchar Niepodległości, gdzie drużyna zajęła I miejsce i wygrała 1000 zł nagrodę na sprzęt sportowy. Drużyna ta intensywnie przygotowywała się do sezonu biorąc udział w wielu sparingach z drużynami z zaprzyjaźnionych klubów min. Lech Rypin, MGKS Lubraniec, Szkółką Piłkarską MB10, Wiselką Dobrzyń, Amatorem Maszewo.

Warto wspomnieć, że zawodnicy naszego klubu z rocznika 2010 i młodsi we wrześniu reprezentowali Szkołę Podstawową im. Gustawa Zielińskiego w Skępem w 12 Turnieju Kujawsko – Pomorskiej Ligi Orlika w Aleksandrowie Kujawskim gdzie wywalczyli 5 miejsce i 1000 zł na zakup sprzętu sportowego.

Seniorzy- przedział wiekowy 16 lat i starsi, drużyna ligowa zgłoszona do rozgrywek A Klasy Kujawsko – Pomorskiego Związku Piłki Nożnej (Okręg Włocławski). Sekcja została reaktywowana po około 15 latach, może nie odnosi większych sukcesów ale największym sukcesem jest to, że zawodnicy mają wolę walki i chcą trenować i dzięki nim mogła powstać ta drużyna. Przed rozpoczęciem sezonu zawodnicy intensywnie trenowali, rozgrywali sparingi w Płocku, Toruniu, Skępem.

Mimo utrudnień związanych z pandemią Covid-19 nasz klub prowadził swoją działalność. W planach było zorganizowanie więcej imprez sportowych, mamy nadzieję że uda to się zrealizować w przyszłym roku. Jednak mimo to nasi zawodnicy nie mogą narzekać na brak treningów, wyjazdów na turnieje i mecze ligowe.

Dzięki środkom pozyskanym z Urzędu Miasta i Gminy w Skępem, Ministerstwa Sportu i Turystyki, pomocy w transporcie zawodników przez Urząd Miasta i Gminy w Skępem, darczyńców, nasi zawodnicy mogli uczestniczyć w w/w imprezach, zawodach sportowych. Za pozyskane środki został również zakupiony sprzęt sportowy i stroje dla wszystkich sekcji młodzieżowych.

Zarząd klubu składa podziękowanie dla wszystkich osób, które wspierają działalność UKS Skompensis, dzięki wsparciu możemy się rozwijać i zachęcać młodych ludzi do aktywnego spędzania czasu.

Więcej informacji o działalności UKS Skompensis można zobaczyć na stronie

<https://www.facebook.com/UKS-Skompensis>



Zawodnicy drużyny seniorów w rozgrywkach ligowych



Zawodnicy drużyny seniorów w turnieju w Mochowie



Zawodnicy grupy Młodzika uczestnicząca w Turnieju Niepodległości organizowanym w Lipnie



Zawodnicy grupy Młodzika uczestnicząca w Turnieju Niepodległości organizowanym w Lipnie




Zawodnicy drużyny Żaka uczestniczący w rozgrywkach ligowych



Zawodnicy z Drużyny Orlika uczestniczący w meczu towarzyskim z Wichrem Wielgiem



Zawodnicy z drużyny Żaka przed swoim ostatnim meczem w lidze



Zawodnicy z drużyny Młodzika przed wygranym meczem ligowym w Choceniu



Drużyna Skrzata wraz z trenerem na jednym z treningów na Orliku



Drużyna Skrzata na turnieju towarzyskim w Mochowie



Drużyna Młodzika wraz z trenerem przed meczem domowym z Kruszynem



Drużynę Skrzata trenującą na hali odwiedził Mikołaj

W związku z sytuacją epidemiologiczną w kraju i zakazem organizowania imprez masowych, żadna impreza z zaplanowanych na rok 2020 nie odbyła się.

5) Ochrona i promocja zdrowia

Miasto i Gmina Skępe wspiera działania na rzecz osób niepełnosprawnych. Każdego roku dofinansowuje dowóz osób niepełnosprawnych z terenu gminy do Środowiskowego Domu Pomocy Społecznej „Koniczynka” w Suminie.

Wielokrotnie nasi mieszkańcy pokazywali, że los innych osób nie jest im obojętny. W placówkach oświatowych organizowane są zbiórki dla osób potrzebujących. W Szkole Podstawowej im. G. Zielińskiego prężnie działa grupa wolontariatu szkolnego, która całym rokiem uczestniczy w akcjach mających na celu pomaganie ludziom. Również gmina aktywnie wspiera wszelkie, charytatywne inicjatywy. Cyklicznie prowadzone są akcje zbiórki krwi, badań mammograficznych dla kobiet.

Miejsko – Gminna Komisja Rozwiązywania Problemów Alkoholowych w Skępem w roku 2020 zgodnie z ustawą o wychowaniu w trzeźwości i przeciwdziałaniu alkoholizmowi zrealizowała 5 warsztatów dla dzieci i młodzieży na kwotę 1 600,00 zł, w ramach ustawy o przeciwdziałaniu narkomanii zrealizowano 4 warsztatów na kwotę 1 200,00 zł. Warsztaty realizowano w szkołach podstawowych z terenu Miasta i Gminy Skępe.

VII. REALIZACJA UCHWAŁ RADY MIEJSKIEJ

Rada Miejska w Skępem do dnia 25.02.2020 roku liczyła 15 radnych, od dnia 26.02.2020 roku do dnia 27.09.2020r. liczyła 14 radnych. Od dnia 28.09.2020 roku ponownie liczy 15 radnych. Przy Radzie działają następujące stałe komisje:

VIII kadencja w latach 2018-2023:

1. Komisja Rewizyjna – 3 osoby do dnia 25.02.2020 roku,
2. Komisja Rewizyjna – 2 osoby od dnia 26.02.2020 roku do 18.05.2020 roku,
3. Komisja Rewizyjna – 3 osoby od dnia 19.05.2020 roku,
4. Komisja Rozwoju Społeczno-Gospodarczego, Przestrzennego i Gospodarki Finansowej – 7 osób do dnia 25.02.2020 roku,
5. Komisja Rozwoju Społeczno-Gospodarczego, Przestrzennego i Gospodarki Finansowej – 6 osoby od dnia 26.02.2020 roku,
6. Komisja Oświaty, Kultury, Zdrowia i Sportu – 5 osób,
7. Komisja Rolnictwa, Ochrony Środowiska i Porządku Publicznego – 8 osób,
8. Komisja Budownictwa, Mienia Komunalnego i Usług – 10 osób do dnia 25.02.2020 roku,
9. Komisja Budownictwa, Mienia Komunalnego i Usług – 9 osób od dnia 26.02.2020 roku do dnia 23.11.2020 roku,
10. Komisja Budownictwa, Mienia Komunalnego i Usług – 10 osób do dnia 24.11.2020 roku,

W 2020 roku Rada Miejska w Skępem odbyła 10 posiedzeń sesji, na których podjęła ogółem 72 uchwały VIII kadencji Rady.

Uchwały realizowały następujące działy i jednostki organizacyjne Urzędu Miasta i Gminy Skępe:

- I. Dział Finansowo - Podatkowy-27 uchwał,
- II. Dział Organizacyjny- 8 uchwał,
- III. Dział Oświaty, Kultury, Zdrowia i Sportu - 8 uchwały,
- IV. Dział Zamówień Publicznych i Funduszy Europejskich - 3 uchwały,
- V. Dział Pomocy Społecznej - 2 uchwał,
- VI. Dział Budownictwa i Planowania Przestrzennego - 10 uchwał ,
- VII. Dział Gospodarki Wodno-Kanalizacyjnej - 4 uchwała,
- VIII. Dział Gospodarki Komunalnej i Mieszkaniowej - 8 uchwał,
- IX. Dział Leśnictwa i Ochrony Środowiska - 2 uchwała,
- X. Dział Spraw Obywatelskich i Działalności Gospodarczej - 0 uchwał.

Szczegółowy wykaz podjętych uchwał w poszczególnych działach przedstawia się następująco:

1) Dział Finansowo – Podatkowy

Lp.	Numer uchwały	Data podjęcia	Tytuł uchwały	Przebieg realizacji
1.	XVI/102/2020	28.01.2020r.	zmieniająca uchwałę w sprawie poboru inkasa podatku od nieruchomości, podatku leśnego, podatku rolnego od osób fizycznych oraz określenia inkasentów i wysokości wynagrodzenia za inkaso	Zmiany związane z wygaśnięciem mandatu i nowym wyborem sołtysa, któremu powierzono pobór podatków w drodze inkasa.
2.	XVI/111/2020	28.01.2020r.	zmieniająca uchwałę w sprawie uchwalenia budżetu Miasta i Gminy Skępe na rok 2020	Zmiany w budżecie umożliwiły przeprowadzenie przetargów i zawarcie umów. Wprowadzono aktualizacje planów finansowych.
3.	XVI/112/2020	28.01.2020r.	zmieniająca uchwałę w sprawie Wieloletniej Prognozy Finansowej Miasta i Gminy Skępe na lata 2020-2039	Dokonano aktualizacji wielkości prognozy finansów dostosowując ją do aktualnie zaplanowanych kwot budżetu. Wprowadzono aktualizacje planów finansowych.

Lp.	Numer uchwały	Data podjęcia	Tytuł uchwały	Przebieg realizacji
4.	XIX/127/2020	22.04.2020r.	Zmieniająca uchwałę w sprawie uchwalenia budżetu Miasta i Gminy Skępe na 2020r.	Wprowadzono aktualizacji dochodów i wydatków związanych z wykonywaniem zadań inwestycyjnych i bieżących potrzeb.
5.	XIX/128/2020	22.04.2020r.	Zmieniająca uchwałę w sprawie uchwalenia Wieloletniej Prognozy Finansowej Miasta i Gminy Skępe na lata 2020-2039	Dokonano aktualizacji wielkości prognozy finansów dostosowując ją do aktualnie zaplanowanych kwot budżetu.
6.	XX/134/2020	19.05.2020r.	Zmieniająca uchwałę w sprawie uchwalenia budżetu Miasta i Gminy Skępe na 2020 rok	Wprowadzono aktualizację dochodów i wydatków związanych z wykonywaniem zadań inwestycyjnych i bieżących potrzeb
7.	XX/135/2020	19.05.2020r.	Zmieniająca uchwałę w sprawie uchwalenia Wieloletniej Prognozy Finansowej Miasta i Gminy Skępe na lata 2020-2039	Dokonano aktualizacji wielkości prognozy finansów dostosowując ją do aktualnie zaplanowanych kwot budżetu. Wprowadzono aktualizacje planów finansowych.
8.	XXI/136/2020	30.06.2020r.	Zmieniająca uchwałę w sprawie uchwalenia budżetu Miasta i Gminy Skępe na rok 2020	Wprowadzono aktualizację dochodów i wydatków związanych z wykonywaniem zadań inwestycyjnych i bieżących potrzeb.

Lp.	Numer uchwały	Data podjęcia	Tytuł uchwały	Przebieg realizacji
9.	XXI/137/2020	30.06.2020r.	Zmieniająca uchwałę w sprawie uchwalenia budżetu Miasta i Gminy Skępe na 2020	Wprowadzono aktualizację dochodów i wydatków związanych z wykonywaniem zadań inwestycyjnych i bieżących potrzeb.
10.	XXI/139/2020	30.06.2020r.	W sprawie zatwierdzenia sprawozdania finansowego wraz ze sprawozdaniem z wykonania budżetu Miasta i Gminy Skępe na rok 2019	Rada Miejska zatwierdziła sprawozdanie finansowe i sprawozdanie z wykonania budżetu Miasta i Gminy Skępe, co miało bezpośredni wpływ na udzielenie absolutorium Burmistrzowi za 2019 rok.
11.	XXI/140/2020	30.06.2020r.	W sprawie absolutorium dla Burmistrza Miasta i Gminy Skępe za 2019r.	Zostało udzielone absolutorium za 2019 rok Panu Piotrowi Wojciechowskiemu Burmistrzowi Miasta i Gminy Skępe.
12.	XXII/146/2020	28.09.2020r.	Zmieniająca uchwałę w sprawie uchwalenia budżetu MIG Skępe na rok 2020	Wprowadzono aktualizację dochodów i wydatków związanych z wykonywaniem zadań inwestycyjnych i bieżących potrzeb.
13.	XXII/147/2020	28.09.2020r.	Zmieniająca uchwałę w sprawie uchwalenia Wieloletniej Prognozy Finansowej Miasta i Gminy Skępe na 2020-2039	Dokonano aktualizacji wielkości prognozy finansów dostosowując ją do aktualnie zaplanowanych kwot budżetu.

Lp.	Numer uchwały	Data podjęcia	Tytuł uchwały	Przebieg realizacji
14.	XXII/148/2020	28.09.2020r.	Zmieniająca uchwałę w sprawie poboru inkasa podatku od nieruchomości, podatku leśnego, podatku rolnego od osób fizycznych oraz określenia inkasentów i wysokości wynagrodzenia za inkaso	Zmiany związane z upływem kadencji i nowym wyborem sołtysa, któremu powierzono pobór podatków w drodze inkasa.
15.	XXIII/150/2020	27.10.2020r.	W sprawie określenia wysokości stawek podatku od nieruchomości	Zgodnie z ustawą o podatkach i opłatach lokalnych wysokość stawek podatku od nieruchomości określa rada gminy w drodze uchwały. Ustalono wysokości stawek podatku od nieruchomości na 2021r.
16.	XXIII/151/2020	27.10.2020r.	W sprawie ustalenia wysokości stawek podatku od środków transportowych	Ustalono wzrost stawek podatku od środków transportowych na rok 2021.
17.	XXIII/152/2020	27.10.2020r.	W sprawie zwolnień od podatku od nieruchomości	W drodze uchwały wprowadzone zostały zwolnienia od podatku inne niż określone w ustawie o podatkach i opłatach lokalnych.

Lp.	Numer uchwały	Data podjęcia	Tytuł uchwały	Przebieg realizacji
18.	XXIII/153/2020	27.10.2020r.	Zmieniająca uchwałę w sprawie uchwalenia budżetu Miasta i Gminy Skępe na 2020r	Wprowadzono aktualizację dochodów i wydatków związanych z wykonywaniem zadań inwestycyjnych i bieżących potrzeb.
19.	XXIII/154/2020	27.10.2020r.	Zmieniająca uchwałę w sprawie uchwalenia Wieloletniej Prognozy Finansowej Miasta i Gminy Skępe na 2020-2039	Dokonano aktualizacji wielkości prognozy finansów dostosowując ją do aktualnie zaplanowanych kwot budżetu.
20.	XXIV/155/2020	24.11.2020r.	Zmieniająca uchwałę w sprawie uchwalenia budżetu Miasta i Gminy Skępe na 2020r	Wprowadzono aktualizację dochodów i wydatków związanych z wykonywaniem zadań inwestycyjnych i bieżących potrzeb.
21.	XXIV/156/2020	24.11.2020r.	Zmieniająca uchwałę w sprawie uchwalenia Wieloletniej Prognozy Finansowej Miasta i Gminy Skępe na 2020-2039	Dokonano aktualizacji wielkości prognozy finansów dostosowując ją do aktualnie zaplanowanych kwot budżetu.
22.	XXIV/159/2020	24.11.2020r.	W sprawie obniżenia średniej ceny skupu żyta stanowiącej podstawę wymiaru podatku rolnego	Podstawą do obliczenia podatku rolnego w 2021r. będzie średnia cena skupu żyta wynosząca 44 zł za 1 dt.
23.	XXIV/160/2020	24.11.2020r.	Zmieniająca uchwałę w sprawie zwolnień od podatku od nieruchomości	W drodze uchwały poprawione zostały wpisane w uchwale zwolnienia od podatku inne niż określone w ustawie o podatkach i opłatach lokalnych.

Lp.	Numer uchwały	Data podjęcia	Tytuł uchwały	Przebieg realizacji
24.	XXV/165/2020	29.12.2020r.	Zmieniająca uchwałę w sprawie uchwalenia budżetu Miasta i Gminy Skępe na 2020r	Wprowadzono aktualizacji dochodów i wydatków związanych z wykonywaniem zadań inwestycyjnych i bieżących potrzeb.
25.	XXV/166/2020	29.12.2020r.	Zmieniająca uchwałę w sprawie uchwalenia Wieloletniej Prognozy Finansowej Miasta i Gminy Skępe na 2020-2039	Dokonano aktualizacji wielkości prognozy finansów dostosowując ją do aktualnie zaplanowanych kwot budżetu. Wprowadzono aktualizacje planów finansowych.
26.	XXV/172/2020	29.12.2020r.	w sprawie uchwalenia budżetu Miasta i Gminy Skępe na rok 2021	Uchwalono budżet Miasta i Gminy Skępe na rok 2021
27.	XXV/173/2020	29.12.2020r.	w sprawie uchwalenia Wieloletniej Prognozy Finansowej Miasta i Gminy Skępe na lata 2021-2042	Uchwalono Wieloletnią Prognozę Finansową Miasta i Gminy Skępe na 2021r.

2) Dział Organizacyjny

Lp.	Numer uchwały	Data podjęcia	Tytuł uchwały	Przebieg realizacji
1.	XVI/103/2020	28.01.2020r.	w sprawie sprawozdania z działalności Komisji Rewizyjnej za 2019 rok.	Rada Miejska zatwierdziła sprawozdanie z działalności Komisji Rewizyjnej za 2019 rok.
2.	XVI/104/2020	28.01.2020r.	w sprawie przyjęci sprawozdań z działalności stałych komisji Rady Miejskiej w Skępem za 2019r.	Rada Miejska zatwierdziła sprawozdania z działalności stałych Komisji Rady Miejskiej w Skępem za 2019 rok.
3.	XVI/105/2020	28.01.2020r.	w sprawie przyjęcia planu pracy Komisji Rewizyjnej na 2020 rok.	Komisja Rewizyjna w 2020 roku działała na podstawie przyjętego planu pracy.
4.	XVI/106/2020	28.01.2020r.	w sprawie przyjęcia planów pracy stałych komisji Rady Miejskiej w Skępem na 2020 rok.	Stale komisje Rady Miejskiej w Skępem działały na podstawie przyjętych planów pracy na rok 2020.
5.	XVI/115/2020	28.01.2020r.	w sprawie przyjęcia Ramowego Planu Pracy Rady Miejskiej w Skępem na 2020 rok	Rada Miejska w Skępem w 2020 roku działała na podstawie przyjętego planu pracy.

Lp.	Numer uchwały	Data podjęcia	Tytuł uchwały	Przebieg realizacji
6.	XX/132/2020	19.05.2020r.	zmieniająca uchwałę w sprawie powołania Komisji Rewizyjnej i ustalenia jej składu osobowego	Z powodu wygaśnięcia mandatu przez radnego Rady Miejskiej powstał wakat na członka Komisji Rewizyjnej. Uchwałą na to stanowisko został powołany radny Jarosław Kuźmiński .
7.	XXI/138/2020	30.06.2020r.	w sprawie udzielenia Burmistrzowi Miasta i Gminy Skępe wotum zaufania.	Po przyjęciu Raportu o Stanie Miasta i Gminy, Rada Miejska w Skępem udzieliła wotum zaufania Burmistrzowi Miasta i Gminy Skępe.
8.	XXIV/162/2020	24.11.2020r.	zmieniająca uchwałę w sprawie powołania i ustalenia składu osobowego stałych Komisji Rady Miejskiej	Z powodu wygaśnięcia mandatu przez radnego Rady Miejskiej powstał wakat na członka Komisji Budownictwa, Mienia Komunalnego i Usług . Uchwałą na to stanowisko został powołany radny Jarosław Gołębiewski.

3) Dział Oświaty, Kultury, Zdrowia i Sportu

Lp.	Numer uchwały	Data podjęcia	Tytuł uchwały	Przebieg realizacji
1.	XVI/109/2020	28.01.2020r.	w sprawie tygodniowego obowiązkowego wymiaru godzin zajęć nauczycieli przedszkoli innych placówek przedszkolnych pracujących z grupami obejmującymi dzieci 6-letnie i dzieci młodsze	Określono tygodniowy obowiązkowy wymiar zajęć nauczycieli przedszkoli i innych placówek przedszkolnych pracujących z grupami obejmującymi dzieci 6 letnie i dzieci młodsze, zgodnie z nowelizacją przepisów oświatowych.
2.	XVI/110/2020	28.01.2020r.	w sprawie przyjęcia programu opieki nad zabytkami dla Gminy Skępe na lata 2019-2022	Zgodnie z ustawą o ochronie zabytków i opiece nad zabytkami został przyjęty Program opieki nad zabytkami dla Gminy Skępe na lata 2019-2022, który został pozytywnie zaopiniowany przez Kujawsko-Pomorskiego Wojewódzkiego Konserwatora Zabytków

Lp.	Numer uchwały	Data podjęcia	Tytuł uchwały	Przebieg realizacji
3.	XVII/118/2020	25.02.2020r.	w sprawie uchylecia uchwały w sprawie przyjęcia programu opieki nad zabytkami dla Gminy Skępe na lata 2019-2022	Uchwała uchyliła Program opieki nad zabytkami dla Gminy Skępe na lata 2019-2022, który podjęty w 2020 r. powinien obejmować lata 2020-2023.
4.	XVII/119/2020	25.02.2020r.	w sprawie przyjęcia programu opieki nad zabytkami dla Gminy Skępe na lata 2020-2023	Zgodnie z ustawą o ochronie zabytków i opiece nad zabytkami został przyjęty Program opieki nad zabytkami dla Gminy Skępe na lata 2020-2023, który obejmuje lata 2020-2023, i który został pozytywnie zaopiniowany przez Kujawsko-Pomorskiego Wojewódzkiego Konserwatora Zabytków
5.	VXII/121/2020	25.02.2020r.	w sprawie zamiaru przekształcenia Szkoły Podstawowej w Wólce w Szkołę Filialną w Wólce podporządkowaną organizacyjnie Szkole Podstawowej im.	Uchwała wyrażała zamiar przekształcenia Szkoły Podstawowej w Wólce w Szkołę Filialną w Wólce podporządkowaną organizacyjnie Szkole Podstawowej im. G.

Lp.	Numer uchwały	Data podjęcia	Tytuł uchwały	Przebieg realizacji
			Gustawa Zielińskiego w Skępem	Zielińskiego w Skępem. Uchwała podlegała zawiadomieniu do rodziców uczniów i Kujawsko- Pomorskiego Kuratora Oświaty oraz do wystąpienia do Kujawsko- Pomorskiego Kuratora Oświaty i właściwych organizacji związkowych w celu uzyskania opinii w sprawie przekształcenia szkoły.
6.	XX/133/2020	19.05.2020r.	W sprawie Regulaminu wynagradzania nauczycieli zatrudnionych w szkołach i przedszkolach, dla których organem prowadzącym jest Miasto i Gmina Skępe	Organ prowadzący szkołę w drodze regulaminu określa składniki wynagradzania nauczycieli zatrudnionych w szkołach i przedszkolach po wcześniejszym dokonaniu uzgodnień ze związkami zawodowymi zrzeszającymi nauczycieli z terenu gminy Skępe. Regulamin został opracowany zgodnie z nowelizacją przepisów prawa oświatowego.

Lp.	Numer uchwały	Data podjęcia	Tytuł uchwały	Przebieg realizacji
7.	XXII/141/2020	28.09.2020r.	W sprawie ustalenia średniej ceny jednostki paliwa w Gminie Skępe na rok 2020/2021	Wywołanie uchwały związane jest ze zmianami w prawie oświatowym określającymi zasady zwrotu kosztów przewozu dzieci, młodzieży i uczniów do szkół. Obowiązkiem rady gminy jest określenie, w drodze uchwały, średniej ceny jednostki paliwa w gminie na każdy rok szkolny, uwzględniając ceny paliwa w gminie. Wobec powyższego uchwała reguluje średnią cenę paliwa w gminie Skępe.
8.	XXIII/149/2020	27.10.2020r.	W sprawie utworzenia samorządowej instytucji kultury-Miejsko-Gminnego Ośrodka Kultury w Skępem i nadania jej statutu	Jednostki samorządu terytorialnego organizują działalność kulturalną tworząc samorządowe instytucje kultury, dla których prowadzenie takiej działalności jest podstawowym celem statutowym.

Lp.	Numer uchwały	Data podjęcia	Tytuł uchwały	Przebieg realizacji
				Prowadzenie działalności kulturalnej jest zadaniem własnym jst o charakterze obowiązkowym. Natomiast do kompetencji rady gminy należy podejmowanie uchwał w ww. zakresie.

Lp.	Numer uchwały	Data podjęcia	Tytuł uchwały	Przebieg realizacji
1.	XVI/109/2020	28.01.2020r.	w sprawie tygodniowego obowiązkowego wymiaru godzin zajęć nauczycieli przedszkoli innych placówek przedszkolnych pracujących z grupami obejmującymi dzieci 6-letnie i dzieci młodsze	Określono tygodniowy obowiązkowy wymiar zajęć nauczycieli przedszkoli i innych placówek przedszkolnych pracujących z grupami obejmującymi dzieci 6 letnie i dzieci młodsze, zgodnie z nowelizacją przepisów oświatowych.
2.	XVI/110/2020	28.01.2020r.	w sprawie przyjęcia programu opieki nad zabytkami dla Gminy Skępe na lata 2019-2022	Zgodnie z ustawą o ochronie zabytków i opiece nad zabytkami został przyjęty Program opieki nad zabytkami dla Gminy Skępe na lata 2019-2022, który został pozytywnie zaopiniowany przez Kujawsko-Pomorskiego Wojewódzkiego Konserwatora Zabytków

3.	XVII/118/2020	25.02.2020r.	w sprawie uchylecia uchwały w sprawie przyjęcia programu opieki nad zabytkami dla Gminy Skępe na lata 2019-2022	Uchwała uchyliła Program opieki nad zabytkami dla Gminy Skępe na lata 2019-2022, który podjęty w 2020 r. powinien obejmować lata 2020-2023.
4.	XVII/119/2020	25.02.2020r.	w sprawie przyjęcia programu opieki nad zabytkami dla Gminy Skępe na lata 2020-2023	Zgodnie z ustawą o ochronie zabytków i opiece nad zabytkami został przyjęty Program opieki nad zabytkami dla Gminy Skępe na lata 2020-2023, który obejmuje lata 2020-2023, i który został pozytywnie zaopiniowany przez Kujawsko-Pomorskiego Wojewódzkiego Konserwatora Zabytków
5.	VXII/121/2020	25.02.2020r.	w sprawie zamiaru przekształcenia Szkoły Podstawowej w Wólce w Szkołę Filialną w Wólce podporządkowaną organizacyjnie Szkole Podstawowej im. Gustawa Zielińskiego w Skępem	Uchwała wyrażała zamiar przekształcenia Szkoły Podstawowej w Wólce w Szkołę Filialną w Wólce podporządkowaną organizacyjnie Szkole Podstawowej im. G. Zielińskiego w Skępem. Uchwała podlegała zawiadomieniu do rodziców uczniów i

				Kujawsko- Pomorskiego Kuratora Oświaty oraz do wystąpienia do Kujawsko- Pomorskiego Kuratora Oświaty i właściwych organizacji związkowych w celu uzyskania opinii w sprawie przekształcenia szkoły.
6.	XX/133/2020	19.05.2020r.	W sprawie Regulaminu wynagradzania nauczycieli zatrudnionych w szkołach i przedszkolach, dla których organem prowadzącym jest Miasto i Gmina Skępe	Organ prowadzący szkołę w drodze regulaminu określa składniki wynagradzania nauczycieli zatrudnionych w szkołach i przedszkolach po wcześniejszym dokonaniu uzgodnień ze związkami zawodowymi zrzeszającymi nauczycieli z terenu gminy Skępe. Regulamin został opracowany zgodnie z nowelizacją przepisów prawa oświatowego.
7.	XXII/141/2020	28.09.2020r.	W sprawie ustalenia średniej ceny jednostki paliwa w Gminie Skępe na rok 2020/2021	Wywołanie uchwały związane jest ze zmianami w prawie oświatowym określającymi zasady zwrotu kosztów

				<p>przewozu dzieci, młodzieży i uczniów do szkół. Obowiązkiem rady gminy jest określenie, w drodze uchwały, średniej ceny jednostki paliwa w gminie na każdy rok szkolny, uwzględniając ceny paliwa w gminie. Wobec powyższego uchwała reguluje średnią cenę paliwa w gminie Skępe.</p>
8.	XXIII/149/2020	27.10.2020r.	<p>W sprawie utworzenia samorządowej instytucji kultury-Miejsko-Gminnego Ośrodka Kultury w Skępem i nadania jej statutu</p>	<p>Jednostki samorządu terytorialnego organizują działalność kulturalną tworząc samorządowe instytucje kultury, dla których prowadzenie takiej działalności jest podstawowym celem statutowym. Prowadzenie działalności kulturalnej jest zadaniem własnym jst o charakterze obowiązkowym. Natomiast do kompetencji rady gminy należy podejmowanie uchwał w ww. zakresie.</p>

4) Dział Zamówień Publicznych i Funduszy Europejskich

Lp.	Numer Uchwały	Data podjęcia	Tytuł uchwały	Przebieg realizacji
1.	XVII/117/2020	25.02.2020r.	w sprawie zmiany uchwały Nr XXVIII/170/2016 Rady Miejskiej w Skępem z dnia 29 grudnia 2016 r. w sprawie zatwierdzenia Planu Rozwoju Miejscowości Wólka na lata 2017-2023	Uchwała podjęta została w związku z planowaną realizacją zadań związanych z rozwojem gospodarki wodno - ściekowej oraz oceną przez Samorząd Województwa operacji pn. Budowa sieci wodociągowej wraz z przyłączami oraz przydomowych oczyszczalni ścieków w miejscowości Wólka, która została zgłoszona do dofinansowania w ramach PROW 2014-2020. Ocena spowodowała konieczność zmiany dokumentu w zakresie nazwy zadania, nakładów finansowych oraz okresu realizacji

Lp.	Numer Uchwały	Data podjęcia	Tytuł uchwały	Przebieg realizacji
				<p>zadania. Wprowadzone zmiany nie wpływają na wyznaczone kierunki oraz priorytety rozwoju oraz są zgodne co do zakresu zadań planowanych do realizacji na terenie miejscowości Wólka. Uchwała została zrealizowana, a operacja uzyskała dofinansowania i została zawarta stosowna umowa w tej kwestii.</p>

Lp.	Numer Uchwały	Data podjęcia	Tytuł uchwały	Przebieg realizacji
2.	XVIII/122/2020	11.03.2020r.	w sprawie zmiany uchwały Nr XXXVIII/245/2017 Rady Miejskiej w Skępem z dnia 6 listopada 2017 r. w sprawie przyjęcia Programu Rewitalizacji Miasta i Gminy Skępe na lata 2016-2022	<p>Uchwała wprowadza zmiany wskazane podczas oceny programu dokonywanej przez Samorząd Województwa.</p> <p>Pozytywna ocena warunkuje wpis do Wykazu programów rewitalizacji prowadzonego przez Marszałka Województwa Kujawsko - Pomorskiego oraz pozwala na ubieganie się o dofinansowanie ze środków zewnętrznych zadań ujętych w Programie. Program został wpisany do wykazu, zaś Miasto i Gmina Skępe w oparciu o jego zapisy aplikowała o środki zewnętrzne.</p>

Lp.	Numer Uchwały	Data podjęcia	Tytuł uchwały	Przebieg realizacji
3.	XXII/142/2020	28.09.2020r.	w sprawie zasad udzielania dotacji na prace konserwatorskie, restauratorskie i roboty budowlane przy zabytkach wpisanych do rejestru zabytków lub znajdujących się w gminnej ewidencji zabytków	Uchwała doprecyzowała m.in. definicję wnioskodawcy, wysokości procentowego dofinansowania oraz zasady kolejności rozpatrywania wniosków. Na jej podstawie na początku 2021 r. podano do publicznej wiadomości informację o możliwości składania wniosków na dotację na prace konserwatorskie, restauratorskie i roboty budowlane przy zabytkach wpisanych do rejestru zabytków lub znajdujących się w gminnej ewidencji zabytków.

5) Dział Pomocy Społecznej

Lp.	Numer uchwały	Data podjęcia	Tytuł uchwały	Przebieg realizacji
1.	XIX/125/2020	22.04.2020r.	zmieniająca uchwałę w sprawie uchwalenia Gminnego Programu Profilaktyki i Rozwiązywania Problemów Alkoholowych dla Miasta i Gminy Skępe na 2020 rok oraz Gminnego Programu Przeciwdziałania Narkomanii dla Miasta i Gminy Skępe na 2020 rok.	Uległ zwiększeniu plan wydatków, w związku z włączeniem niewykorzystanych środków za rok 2019.
2.	XIX/167/2020	29.12.2020r.	w sprawie uchwalenia Gminnego Programu Profilaktyki i Rozwiązywania Problemów Alkoholowych dla Miasta i Gminy Skępe na 2021 rok oraz Gminnego Programu Przeciwdziałania Narkomanii na rok 2021 dla Miasta i Gminy Skępe	Program został opracowany zgodnie z najnowszymi rekomendacjami PARPA na rok 2021r.

6) Dział Budownictwa i Planowania Przestrzennego

Lp.	Numer uchwały	Data podjęcia	Tytuł uchwały	Przebieg realizacji
1.	XVII/116/2020	25.02.2020r.	W sprawie ustalenia wysokości stawek opłat za zajęcie pasa drogowego	Ustalono stawki opłat za zajęcie pasa drogowego.
2.	XIX/126/2020	22.04.2020r.	W sprawie zmiany nieruchomości gruntowych położonych w mieście Skępe	Dokonano zamiany nieruchomości, która wpłynęła na regulację granic oraz na poprawę możliwości zagospodarowania działek sąsiednich.
3.	XX/130/2020	19.05.2020r.	W sprawie wyrażenia zgody nabycia nieruchomości gruntowych na rzecz Miasta i Gminy Skępe	Uchwała dot. wyrażenia zgody na nabycie działek na których zostały zaprojektowane przepompownie ścieków, które stanowią teren prywatny, niezabudowany i których nabycie pozwoliło na realizację inwestycji pn., „Budowa sieci kanalizacyjnej” .
4.	XX/131/2020	19.05.2020r.	W sprawie zaliczenia dróg do kategorii dróg gminnych	Zaliczono wskazane w uchwale drogi, które pozwalają na prawidłową komunikację dla ruchu lokalnego i były zarządzane przez Burmistrza MiG Skępe do kategorii dróg gminnych w celu prawidłowego nimi administrowania.

5.	XXII/143/2020	28.09.2020r.	W sprawie nadania nazwy ulicom w mieście Skępe	Nadania nazwy ulicom w mieście Skępe
6.	XXII/144/2020	28.09.2020r.	W sprawie nadania nazwy ulicy w miejscowości Wólka, gmina Skępe	Nadania nazwy ulicom w miejscowości Wólka, gmina Skępe
7.	XXII/145/2020	28.09.2020r.	W sprawie nadania nazwy ulicy w mieście Skępe	Nadania nazwy ulicom w mieście Skępe
8.	XXIV/158/2020	24.11.2020r.	W sprawie wystąpienia do Ministra Spraw Wewnętrznych i Administracji z wnioskiem o zniesienie urzędowych nazw miejscowości	Wysłano wniosek do ministra Spraw Wewnętrznych i Administracji za pośrednictwem Wojewody Kujawsko Pomorskiego
9.	XXV/168/2020	29.12.2020r.	W sprawie nadania nazwy ulicy w miejscowości Lubówiec	Nadania nazwy ulicom w miejscowości Lubówiec
10.	XXV/169/2020	29.12.2020r.	W sprawie nadania nazwy ulicy u miejscowości Lubówiec	Nadania nazwy ulicom w miejscowości Lubówiec

7) Dział Gospodarki Wodno-kanalizacyjnej

Lp.	Numer uchwały	Data podjęcia	Tytuł uchwały	Przebieg realizacji
1.	XVI/113/2020	28.01.2020r.	W sprawie uchylenia uchwały w sprawie przyjęcia „Regulaminu dostarczenia wody i odprowadzania ścieków na terenie Miasta i Gminy Skępe”	Uchwała w sprawie przyjęcia regulaminu została uchylona z powodu braku opinii o Projekcie regulaminu przekazywanego do zaopiniowania Dyrektorowi Regionalnego Zarządu Gospodarki Wodnej Państwowego Gospodarstwa Wodnego Wody Polskie w Gdańsku.
2.	XVI/114/2020	28.01.2020r.	W sprawie przyjęcia projektu Regulaminu dostarczenia wody i odprowadzania ścieków na terenie Miasta i Gminy Skępe	Projekt regulaminu po skorygowaniu ponownie został przekazany do zaopiniowania Dyrektorowi Regionalnego Zarządu Gospodarki Wodnej Państwowego Gospodarstwa Wodnego Wody Polskie w Gdańsku. Został zaopiniowany pozytywnie.
3.	XIX/123/2020	22.04.2020r.	W sprawie przyjęcia „Regulaminu dostarczenia wody i odprowadzania ścieków na terenie Miasta i Gminy Skępe”	Po otrzymaniu pozytywnej opinii od Dyrektora Regionalnego zarządu Gospodarki Wodnej w Gdańsku Państwowego Gospodarstwa Wodnego

Lp.	Numer uchwały	Data podjęcia	Tytuł uchwały	Przebieg realizacji
				<p>Wody Polskie z zakresie projektu regulaminu dostarczania wody i odprowadzania ścieków i uwzględnieniu w całości uwag w niej wskazanych Rada Miejska w Skępem przekazała Wojewodzie uchwałę w sprawie regulaminu wraz z opinią. Regulamin został przyjęty.</p>
4.	XXIV/161/2020	24.11.2020r.	W sprawie wyznaczenia obszaru i granic aglomeracji Skępe	<p>Uchwała wyznaczyła granice aglomeracji wodno-ściekowej Skępe, ze względu na fakt, iż Uchwała Nr IX/165/15 Sejmiku Województwa Kujawsko-Pomorskiego z dnia 22 czerwca 2015 r. w sprawie wyznaczenia aglomeracji Skępe utraciła moc na podstawie art. 565 ust. 2 ustawy z dnia 20 lipca 2017 r. Prawo wodne.</p>

8) Dział Gospodarki Komunalnej i Mieszkaniowej

Lp.	Numer uchwały	Data podjęcia	Tytuł uchwały	Przebieg realizacji
1.	XVI/107/2020	28.01.2020	Zmieniająca uchwałę w sprawie przyjęcia Regulaminu utrzymania czystości i porządku na terenie Miasta i Gminy Skępe	Wprowadzono zmiany w Regulaminie utrzymania czystości i porządku na terenie Miasta i Gminy Skępe, który został przyjęty Uchwałą Nr XIV/81/2019 z dnia 29 listopada 2019 Rady Miejskiej w Skępem. Zawarto obowiązki kierowane do właścicieli nieruchomości wynikające z nowelizacji ustawy o utrzymaniu czystości i porządku w gminach. Zgodnie z sugestią nadzoru prawnego dokonano kosmetycznych zmian w regulaminie poprzez wykreślenia zbędnych zapisów, przeredagowanie ustępów i punktów.
2.	XVI/108/2020	28.01.2020	Zmieniająca uchwałę w sprawie określenia szczegółowego sposobu i zakresu świadczenia usług w zakresie odbierania	Określono standard świadczenia usług przez podmioty odbierające odpady z terenów nieruchomości, a więc rodzaj i częstotliwość

Lp.	Numer uchwały	Data podjęcia	Tytuł uchwały	Przebieg realizacji
			odpadów komunalnych od właścicieli nieruchomości i zagospodarowania tych odpadów, w zamian za uiszczoną opłatę za gospodarowanie odpadami komunalnymi	odbierania odpadów komunalnych. Uchwała została zaopiniowana pozytywnie przez PPIS w Lipnie .
3.	XVII/120/2020	25.02.2020	W sprawie określenia szczegółowego sposobu i zakresu świadczenia usług w zakresie odbierania odpadów komunalnych od właścicieli nieruchomości i zagospodarowania tych odpadów, w zamian za uiszczoną opłatę za gospodarowanie odpadami komunalnymi	Określono standard świadczenia usług przez podmioty odbierające odpady z terenów nieruchomości, a więc rodzaj i częstotliwość odbierania odpadów komunalnych.
4.	XIX/124/2020	22.04.2020	W sprawie przyjęcia Programu opieki nad zwierzętami bezdomnymi oraz zapobiegania bezdomności zwierząt na terenie Miasta i Gminy Skępe w 2020r.	Program opieki nad zwierzętami bezdomnymi oraz zapobiegania bezdomności zwierząt na terenie Miasta i Gminy Skępe jest uchwalany każdego roku i realizowany w trakcie trwania całego roku.

Lp.	Numer uchwały	Data podjęcia	Tytuł uchwały	Przebieg realizacji
5.	XX/129/2020	19.05.2020	W sprawie określenia sezonu kąpielowego oraz wykazu kąpielisk na terenie Miasta i Gminy Skępe na 2020r.	Sezon kąpielowy został określany w drodze uchwały i obejmował okres od 01 lipca do 31 sierpnia. Projekt uchwały został podany do publicznej wiadomości i nie wniesiono do niego żadnych uwag i propozycji zmian.
6.	XXIV/163/2020	24.11.2020	W sprawie określenia innych sposobów udokumentowania wykonania obowiązku pozbywania się zebranych na terenie nieruchomości odpadów komunalnych oraz nieczystości ciekłych zgromadzonych w zbiornikach bezodpływowych	Określono innych sposobów udokumentowania wykonania obowiązku pozbywania się zebranych na terenie nieruchomości odpadów komunalnych oraz nieczystości ciekłych zgromadzonych w zbiornikach bezodpływowych
7.	XXIV/164/2020	24.11.2020	W sprawie ustalenia ryczałtowanej stawki opłaty za gospodarowanie odpadami komunalnymi za rok od nieruchomości , na których znajdują się domki letniskowe lub innych nieruchomości wykorzystywanych na	Ustalono ryczałtową stawkę opłaty , płatną jednorazowo z góry w wysokości 181,00zł tocznie za gospodarowanie odpadami komunalnymi dla nieruchomości , na których znajdują się domki letniskowe lub innych nieruchomości

Lp.	Numer uchwały	Data podjęcia	Tytuł uchwały	Przebieg realizacji
			cele rekreacyjno-wypoczynkowe	wykorzystywanych na cele rekreacyjno-wypoczynkowe bez względu na długość okresu korzystania z nieruchomości, jeśli odpady są zbierane i odbierane w sposób selektywny i w wysokości 362,00zł w przypadku odpadów niesegregowanych,
8.	XXV/171/2020	29.12.2020	Zmieniająca uchwałę w sprawie określenia innych sposobów udokumentowania wykonania obowiązku pozbywania się zebranych na terenie nieruchomości odpadów komunalnych oraz nieczystości ciekłych zgromadzonych w zbiornikach bezodpływowych	Zmieniono uchwałę, ponieważ na podstawie i w granicach upoważnień zawartych w ustawie o utrzymaniu czystości i porządku w gminach, Rada Miejska nie posiada delegacji ustawowej do określania danych jakie powinien zawierać dokument księgowy dotyczący przedmiotowej uchwały

9) Dział Leśnictwa i Ochrony Środowiska

Lp.	Numer uchwały	Data podjęcia	Tytuł uchwały	Przebieg realizacji
1.	XXIV/157/2020	24.11.2020	W sprawie uchwalenia „Rocznego programu współpracy Miasta i Gminy Skępe z organizacjami pozarządowymi i podmiotami o których mowa w art.3 ust.3 ustawy z dnia 24 kwietnia 2003r. o działalności pożytku publicznego i wolontariacie na okres od 01.01.2021r. do 31.12.2021r. ”	Uchwała upoważnia Burmistrza do ogłoszenia, przeprowadzenia i rozstrzygnięcia otwartych konkursów ofert na realizację w 2020 roku określonych w programie zadań i zawierania umów.
2.	XXV/170/2020	29.12.2020	W sprawie uchylenia uchwały w sprawie „Rocznego programu współpracy Miasta i Gminy Skępe z organizacjami pozarządowymi i podmiotami o których mowa w art.3 ust.3 ustawy z dnia 24 kwietnia 2003r. o działalności pożytku publicznego i wolontariacie na okres od 01.01.2021r. do 31.12.2021r. ”	Uchwała została uchylona w związku z konicznością modyfikacji Rocznego Programu Współpracy, która dotyczyła bardziej szczegółowego opisanie trybu powołania i zasady działania komisji konkursowych oraz sposobu tworzenia programu i przebiegu konsultacji.

VIII. WSPÓŁPRACA ZE SPOŁECZNOŚCIAMI SAMORZĄDOWYMI

1) Współpraca z jednostkami OSP

W Mieście i Gminie Skępe funkcjonuje 9 jednostek Ochotniczych Straży Pożarnych. Sześć jednostek (Skępe, Wioska, Wólka, Huta, Łąkie, Jarczewo) jest wpisanych go Krajowego Rejestru Sądowego, a pozostałe w 2018 roku zostały wpisane do ewidencji stowarzyszeń zwykłych prowadzonej przez Starostę Lipnowskiego. Dwie jednostki (Skępe i Wioska) są wpisane do Krajowego Systemu Ratowniczo-Gaśniczego. 5 jednostek (Skępe, Wioska, Wólka, Józefkowo, Łąkie) posiada swoje strażnice, a pozostałe mają swoje siedziby w świetlicach będących własnością gminy.

Liczba druhów w poszczególnych jednostkach przedstawia się następująco:

Lp.	Jednostka	Ilość druhów	W tym kobiety
1.	OSP Skępe	42	21
2.	OSP Wioska	36	10
3.	OSP Wólka	28	2
4.	OSP Huta	13	0
5.	OSP Czermino	12	0
6.	OSP Jarczewo	18	5
7.	OSP Józefkowo	14	0
8.	OSP Łąkie	20	5
9.	OSP Żuchowo	15	2
Razem:		198	45

W ramach Ochotniczej Straży Pożarnej w Wiosce funkcjonuje Młodzieżowa Drużyna Pożarnicza licząca 12 osób, w tym 3 dziewczynki i 9 chłopców. Natomiast w ramach Ochotniczej Straży Pożarnej w Skępem funkcjonuje Orkiestra licząca 20 osób. Ochotnicze Straże Pożarne funkcjonują na podstawie prawa o stowarzyszeniach i ustawy o ochronie przeciwpożarowej. Ustawa o ochronie przeciwpożarowej przewiduje finansowanie jednostek OSP:

- ze środków budżetu państwa,
- ze środków jednostek samorządu terytorialnego,
- z dochodów instytucji ubezpieczeniowych,
- ze środków własnych (m.in. składki członkowskie).

Jednak podstawowym źródłem finansowania są dla OSP samorządy szczebla gminnego. Ustawa nakłada na samorządy obowiązek finansowania tych organizacji głównie w zakresie:

- pokrycia kosztów wyposażenia, utrzymania, wyszkolenia i zapewnienie wartości bojowej jednostek OSP (zakup sprzętu przeciwpożarowego, specjalistycznej odzieży ochronnej i środków gaśniczych, pokrywanie kosztów zakupu paliwa, remontowanie środków transportu, budowa i modernizacja strażnic),
- pokrycia kosztów umundurowania, ubezpieczenia oraz okresowych badań lekarskich członków OSP,
- propagowania bezpieczeństwa pożarowego.

Druhowie z Ochotniczych Straży Pożarnych ze Skępego i Wioski z racji przynależności do Krajowego Systemu Ratowniczo-Gaśniczego uczestniczą w działaniach ratowniczych i szkoleniach pożarniczych organizowanych przez Państwową Straż Pożarną lub Miasto i

Gminę Skępe, za co otrzymują ekwiwalent pieniężny wypłacany ze środków gminy, w kwocie 17 złotych za każdą godzinę udziału w działaniu ratowniczym, 4 złote za każdą godzinę uczestnictwa w szkoleniu pożarniczym organizowanym przez Państwową Straż Pożarną lub Miasto i Gminę Skępe. (na podstawie uchwały Nr XI/65/2019 Rady Miejskiej w Skępem z dnia 14 sierpnia 2019 roku w sprawie ustalenia wysokości ekwiwalentu pieniężnego dla członków jednostek Ochotniczych Straży Pożarnych z terenu Miasta i Gminy Skępe za udział w działaniu ratowniczym lub szkoleniu pożarniczym organizowanym przez Państwową Straż Pożarną lub Miasto i Gminę Skępe).

W 2020 roku członkowie OSP Skępe uczestniczyli 79 razy w akcjach ratowniczych, członkowie OSP Wioska 40 razy, członkowie OSP Wólka 14 razy. Były to wyjazdy do pożarów, wypadków drogowych, wypompowywania wody, usuwania odpadów i innych zagrożeń.

W 2020 roku miało miejsce szkolenie kwalifikowanej pierwszej pomocy przez Komendę Powiatową Państwowej Straży Pożarnej w Lipnie oraz Komendy Powiatowej Państwowej Straży Pożarnej w Rypinie, w którym uczestniczyło 9 druhow z gminy Skępe.

Ekwiwalent jest wypłacany kwartalnie, za 2020 rok wyniósł on łącznie dla:

- OSP Skępe – 9 135,59 (dla 17 osób),
- OSP Wioska – 6 389,52 zł (dla 18 osób),
- OSP Wólka – 3 148,39 zł (dla 10 osób).

Łącznie środki przekazywane z budżetu Miasta i Gminy Skępe na Ochotnicze Straże Pożarne w 2020 roku kształtowały się na poziomie 259 130,32 zł, z czego poszczególne jednostki na swoją działalność otrzymały:

Lp.	Jednostka	Kwota
1.	OSP Skępe	102 272,90 zł
2.	OSP Wioska	56 603,24 zł
3.	OSP Wólka	19 287,40 zł
4.	OSP Huta	9 673,51 zł
5.	OSP Czermno	4 984,17 zł
6.	OSP Jarczewo	19 580,93 zł
7.	OSP Józefkowo	8 052,16 zł
8.	OSP Łąkie	6 097,04 zł
9.	OSP Żuchowo	4 780,49 zł
RAZEM:		231 331,84 zł

Pozostałe środki zostały przeznaczone na wspólne cele Ochotniczych Straży Pożarnych:

Lp.	Cel	Kwota
1.	Orkiestra	22 973,31 zł
2.	Zarząd Miejsko-Gminny OSP w Skępem	4 825,17 zł
RAZEM:		27 798,48 zł

Sprzęt i wyposażenie, które zostało pozyskane w 2020 roku dla jednostek Ochotniczych

Straży Pożarnych z budżetu Miasta i Gminy Skępe:

- mundury, czapki, sznury, pagony dla OSP Skępe, OSP Jarczewo, OSP Wioska, OSP Huta, OSP Józefkowo, OSP Wólka, OSP Łąkie, OSP Żuchowo,
- zakup materiałów na ocieplenie, zmywarki, sprzętu muzycznego na wyposażenie świetlicy wiejskiej w Hucie oraz pomalowanie budynku świetlicy wiejskiej,
- zakup sprzętu pożarniczo-ratowniczego materiałów i wyposażenia oraz zakup środków czystości dla OSP Jarczewo
- zakup i montaż urządzenia klimatyzacji do pomieszczenia w świetlicy wiejskiej w Wólce,
- zakup materiałów do remontu garażu znajdującego się przy świetlicy wiejskiej w Żuchowie ,
- zakup elementów umundurowania oraz sprzętu ratowniczego dla OSP Wioska,
- radiotelefon analogowy cyfrowy dla OSP Skępe

Współpraca jednostek OSP z Urzędem Miasta i Gminy Skępe w poprzednich latach odbywała się również na płaszczyźnie kulturalnej. Jednakże z uwagi na pandemię w roku 2020 nie odbywały się wydarzenia, uroczystości czy zawody sportowo-pożarnicze, w których jednostki OSP mogłyby brać aktywny udział.

IX. Skorowidz

1. Spis tabel

Tabela 1 Drogi publiczne na terenie Miasta i Gminy Skępe.....	11
Tabela 2 Liczba ludności gminy w latach 2016-2020.....	33
Tabela 3 Przyrost naturalny w gminie w latach 2015-2020.....	35
Tabela 4 Saldo migracji na terenie Gminy w latach 2016-2020.....	38
Tabela 5 Wykaz gospodarstw rolnych	45
Tabela 6 Struktura upraw w gminie	46
Tabela 7 Przyrost naturalny na 1000 mieszkańców w wybranych gminach w latach 2015-2019.....	49
Tabela 8 Saldo migracji na 1000 mieszkańców w wybranych gminach w latach 2015-2019.....	50
Tabela 9 Dochody własne wybranych gmin w przeliczeniu na 1 mieszkańca w latach 2015-2019.....	52
Tabela 10 Wydatki majątkowe wybranych gmin w przeliczeniu na 1 mieszkańca w latach 2015-2019.....	53
Tabela 11 Dochody z CIT wybranych gmin w przeliczeniu na 1 mieszkańca (wg faktycznego miejsca zamieszkania) w latach 2015-2019.....	54
Tabela 12. Obszar zdegradowany na terenie Miasta i Gminy Skępe	141
Tabela 13. Powierzchnia i ludność Miasta Gminy Skępe objęta rewitalizacją	143
Tabela 14. Wskaźniki dla celów rewitalizacji w sołectwie Wioska.....	144
Tabela 15. Wskaźniki dla celów rewitalizacji w I Obszarze funkcjonalnym jezior skępskich	144

2. Spis rycin

Ryc. 1 Położenie administracyjne gminy.....	9
Ryc. 2 Położenie komunikacyjne gminy.....	10
Ryc. 3 Położenie przyrodnicze gminy	13
Ryc. 4 Budowa geologiczna terenu gminy	15
Ryc. 5 Gleby na terenie gminy	20
Ryc. 6 Jednolite części wód powierzchniowych w obrębie gminy.....	23
Ryc. 7. Obszary leśne na terenie gminy	26
Ryc. 8 Obszary na terenie gminy objęte ochroną	28